



**Schnalstal  
Val Senales**

ÖTZI THE ICEMAN  
UNESCO CULTURAL HERITAGE



**SÜDTIROL**

# Urlaubsbegleiter 2023

Ötzis Lebensraum entdecken



# Willkommen im Schnalstal

Folgen Sie Ötzis Spuren und machen Sie sich vertraut mit den Bewohnern des Tales, der reizvollen Umgebung und der prachtvollen Natur- und Kulturlandschaft. Sie werden sehen, der Aufenthalt bei uns wird für Sie zu einem unvergesslichen Erlebnis. Mit dem Urlaubsbegleiter informieren wir Sie über alles Wissenswerte im Schnalstal und in der näheren Umgebung und stellen Ihnen unser abwechslungsreiches Sommerprogramm vor. Bei Ihrem Vermieter (Mitglieder der Tourismusgenossenschaft Schnalstal) erhalten Sie die Guest Card Schnalstal, mit welcher es verschiedene Ermäßigungen im Schnalstal gibt. Sollten Sie weitere Informationen benötigen, besuchen Sie uns im Tourismusbüro in Karthaus oder Kurzras. Wir werden unser Bestes geben, dass Sie sich in unserem Ferienort wohlfühlen.

## Ihr Team der Tourismusgenossenschaft Schnalstal

Manfred Waldner, Valentina Raffener, Jasmin Maria Tappeiner, Natalie Tumler & Martin Weithaler

Der Präsident  
Walter Zerpelloni

## HINWEIS

Wir weisen darauf hin, dass die Inhalte mit Sorgfalt überprüft wurden, jedoch Änderungen möglich sind. Wir bitten Sie, sich vorab bei Ihrem Gastgeber oder bei uns im Tourismusbüro zu informieren. Wir freuen uns auf Ihren Besuch!


Stand Anfang Mai 2023

## INHALTSVERZEICHNIS

- 4-8**     **Das Schnalstal & seine Ortschaften**
- 9-19**    **Geschichte & Kultur**  
Klosteranlage Karthaus  
Wallfahrtskirche von Unser Frau  
Bauernkultur  
archeoParc - Ötzis Lebensraum entdecken
- 20-55**   **Wandern im Schnalstal**  
Geführte Wanderungen  
Wandern auf Ötzis Spuren  
Naturpark Texelgruppe  
Wandervorschläge  
Schnalser Wandernadel  
Hütten, Almen & Höfe  
Seilbahnen & Sessellifte
- 56-65**   **Kulinarik & Genuss**  
Gastronomie  
Produkte aus dem Schnalstal  
Echte Qualität am Berg  
Südtiroler Gasthaus
- 66-77**   **Aktivitäten & Freizeitangebote**  
Ausflugsziele & Sport  
Klettern
- 78-93**   **Mobilität**  
Vorteilskarten & Mobilität  
Taxi & Shuttleservices  
Fahrpläne
- 94-105**   **Sehenswertes in der Region**  
Südtiroler Archäologiemuseum  
Gärten von Schloss Trauttmansdorff  
MMM Schloss Juval  
Speckworld  
Sonstige Tipps von West nach Ost
- 106-109**   **Shopping & Beauty**
- 110-113**   **Schnalser Handwerk**
- 114-123**   **Wissenswertes**  
A-Z
- 124-161**   **Sommerprogramm**  
124     Highlights  
134     Veranstaltungskalender
- 162**     **Lageplan**

# Das Schnalstal

## ↻ seine Ortschaften



Jahrhundertlang war das Schnalstal ein reines Bergbauerntal, von der Außenwelt durch die unzugängliche Felsenschlucht des Taleinganges isoliert, auf die Produktion jedes einzelnen Hofes angewiesen, wo alles bis zum Endprodukt verarbeitet wurde. Nach der Eröffnung der neuen Verbindungsstraße zum Vinschgau durch die 3 km lange Mündungsschlucht begann für das Schnalstal ein neues Zeitalter. Zu Beginn des 20. Jahrhunderts gab es im Schnalstal bereits einen bescheidenen **Alpintourismus**. Mit dem Bau der **Gletscherbahn** anfangs der 1970er Jahre, der den Skitourismus ins Tal brachte, erlebte das Schnalstal einen wirtschaftlichen Aufschwung.

Eine Attraktion im Schnalstal ist der **Mann aus dem Eis**, der unter dem Namen Ötzi weltberühmt wurde. Seit nunmehr 30 Jahren gewinnt die Forschung dank dem Eismann, der im Archäologiemuseum in Bozen aufbewahrt wird, stetig neue Erkenntnisse über die Lebensumstände der Menschen in der Jungsteinzeit. In Unser Frau mit direkter Sicht zur Fundstelle liegt der **archeoParc**, in dem das Leben zu Ötzis Zeiten dargestellt und spielerisch erlebt werden kann.

Das Schnalstal hat noch ein anderes Superlativ zu bieten: den seit Jahrtausenden stattfindenden alljährlichen **Schafübertrieb der Schnalser und Vinschger Bauern** über den Alpenhauptkamm zu den Sommerweiden im Ötztal (A). Ein archaisches Naturspektakel, das jedes Jahr viele Menschen in seinen Bann zieht.

### **KATHARINABERG** 1.245 m ü. M.



Auf der Fahrt taleinwärts sticht schon bald der hochaufragende Kirchturm von Katharinaberg auf einem Hochplateau mit Felsvorsprung ins Auge. Die Pfarrkirche steht auf den Trümmern der 1350 zerstörten Schnalsburg. Der heutige Bau stammt aus dem Jahr 1499. Katharinaberg ist ein idyllisches

Bergdörfchen in sonniger, klimatisch begünstigter Lage. Die Aussicht auf das Tal und den Vinschgau ist von hier aus traumhaft schön. Katharinaberg ist auch Ausgangspunkt zum Meraner Höhenweg, dem „Weg der Stille“ und zu vielen anderen lohnenswerten Wanderungen im Naturpark Texelgruppe.



Von Katharinaberg führt der Stilleweg **Via Monachorum** zum stillen und geheimnisvollen Dörfchen Karthaus. Jeden Montag von Ende Mai bis Mitte Oktober findet eine Führung durch das ehemalige Kartäuserkloster Allerengelberg statt. Ebenso wird eine Wanderung von der Wallfahrtskirche in Unser Frau bis zum Kloster in Karthaus angeboten.

**PFOSSENTAL** 1.693 - 2.875 m ü. M.

Das Pfoosental, das größte Seitental des Schnalstales, führt den Wanderer mitten in die noch ursprüngliche Landschaft des Naturparks Texelgruppe mit einem enormen Wildreichtum. Eine Stärkung oder auch ein Bett für die Nacht auf dem Meraner Höhenweg findet sich in den ehemaligen

Höfen des oberen Tales, die von Mai bis November als Almen bewirtschaftet sind. Entlang des Weges vom Vorderkaserhof zum Eishof führt der Almerlebnisweg Pfoosental (S. 32). Mittels Schautafeln und interaktiven Elementen erfährt der Besucher viel Interessantes und Wissenswertes über diese einzigartige Natur und Kulturlandschaft.

**KARTHAUS** 1.327 m ü. M.

Die Siedlung Karthaus entwickelte sich innerhalb der Mauern des 1326 gegründeten und 1782 aufgelassenen Kartäuserklosters Allereingelberg (S. 9), dessen Klosterzellen und Kirche anschließend von Bauern und Handwerkern zu Wohnzwecken umgewandelt wurden. Trotz eines verheerenden

Brandes im Jahre 1924 blieben noch zahlreiche interessante Details erhalten. Das Projekt „Silentium“ widmet sich der Stille, einem Überbleibsel der Mönche, die diesen Ort bis heute prägt, auch wenn er Verwaltungsmittelpunkt des Tales ist.

**UNSER FRAU** 1.508 m ü. M.

In der flachen Talsohle um die barocke Wallfahrtskirche (S. 13) liegt die größte Siedlung des Tales, das Dorf Unser Frau. Dieser wohl älteste Tiroler Marienwallfahrtsort hatte seinen Ursprung bereits im Jahre 1304. Besinnung inmitten einer herrlichen Naturlandschaft findet man auf dem Marienwallfahrtsweg oder dem „Weg der Stille“.

Mehr Action gibt es im archeoParc (S. 17). Südtirols erstes archäologisches Aktivmuseum mit umgebendem Freigelände zeigt den Lebensraum des Mannes aus dem Eis, die Kultur und den Alltag in seiner Zeit vor 5.300 Jahren.

**VERNAGT** 1.700 m ü. M.

Vernagt liegt am sonnigen Ufer des gleichnamigen Stausees. Dieser wurde zwischen 1949 und 1964 gebaut. Eine fruchtbare Talsohle samt Höfen und einem Kirchlein musste dem Wasser weichen. Nach und nach entstand am Rande des Sees eine neue Siedlung. Einmalig sind der Seerundgang

mit den zwei Hängebrücken, sowie die Höhenwanderung vom Tisenhof über den Raffehof bis zum Finailhof. Anspruchsvoll ist die Wanderung durch das Tisental zur Similaunhütte und zur Fundstelle des Mannes aus dem Eis. Durch dieses Tal werden alljährlich Mitte Juni über 2.000 Schafe zu den Sommerweiden ins Venter Tal (A) getrieben, um Mitte September zurückzukehren (S. 125).

**KURZAS** 2.011 m ü. M.

Das Dorf war einst eine abgeschiedene Hochgebirgssidylle mit bescheidenem Alpentourismus. Seit dem Bau der Gletscherbahn auf die 3.212 Meter hohe Grawand und der Erschließung des Hochjochferners in den 1970er-Jahren hat sich Kurzras zum Skizentrum mit vielen Sportanlagen entwickelt.

Etwas 35 Pistenkilometer aller Schwierigkeitsgrade, zwei Höhenloipen, eine Rodelbahn und bestens präparierte Winterwanderwege bieten ideale Voraussetzungen für einen erlebnisreichen Winterurlaub. Im Sommer ist Kurzras ein Ausgangspunkt für alpine Hochtouren, sowie auch für Halbtages- oder Tageswanderungen zu Almen und Höfen.





WINE SHOP ■ WINE TASTING ■ GUIDED TOURS  
KELLEREIMERAN.IT



PANORAMA-ÖNOTHEK ■ KELLEREISTRASSE 9 | MARLING  
ENOTECA PANORAMICA ■ VIA CANTINA 9 | MARLENGO



WINE SHOP ■ WINE BAR ■ WINE TASTING ■ GUIDED TOURS  
CANTINAMERANO.IT



CITY.VINOTHEK ■ LAUBEN 218 | MERAN ■ VIA PORTICI 218 | MERANO

# Geschichte & Kultur

## KLOSTERANLAGE KARTHAUS

Das Kartäuserkloster Allereengelberg wurde 1326 gegründet und 1782 aufgelassen. Die am Kreuzgang angebauten kleinen Häuschen - ehemals Wohnräume der Mönche - wurden an interessierte Kleinhändler und Handwerker des Tales verkauft. 1924 suchte das Dorf ein verheerender Brand heim, doch blieben zahlreiche ursprüngliche Details erhalten. Der Kreuzgang, die Grotte, das Priorhaus und die Klosterküche, die Ringmauer des Klosters, die Kreuzigungsgruppe, sowie die Klosterpforte und die St. Anna Kirche sind ganzjährig zu besichtigen. Der Kreuzgang, der nichts von seinem Reiz verloren hat, dient in den Sommermonaten Künstlern für Ausstellungen.

## SILENTIUM, DAS ERBE DER KARTÄUSER

Karthus hat eine einzigartige Geschichte: Das Dorf ist aus einem Kloster der Kartäuser entstanden. 450 Jahre lang lebten Mönche hier nach den sehr strengen Regeln ihres Ordens. Sie verboten sich sogar das Sprechen. Ihre Stille liegt noch heute über Karthus. Die ehemalige Klosteranlage ist im Dorf noch gut zu erkennen. Im Kreuzgang erzählt ein Film in poetischen Bildern kurz die wechselvolle Geschichte der Kartause: ihre Gründung im Jahr 1326, das Leben der Mönche in totaler Einsamkeit, schließlich die von Kaiser Joseph II. verfügte Auflösung des Klosters. In den ehemaligen Mönchszellen zogen nach und nach arme Familien aus der Umgebung ein. So wurde aus der Kartause das Dorf Karthus mit heute rund 300 Bewohnern. Der Rundgang durch die ehemalige Klosteranlage ist frei zugänglich. Ebenso die Via Monachorum, ein von philosophischen Zitaten über das Schweigen und die Stille gesäumter Wanderweg.



## FÜHRUNG DURCH DAS EHEMALIGE KARTÄUSERKLOSTER ALLERENGELBERG

Von 1326 bis 1782 befand sich in Karthus das Kartäuserkloster Allereengelberg. Unter Kaiser Josef II. wurde es aufgelassen, doch lebt im Kreuzgang der Geist der Mönche weiter. Beim Rundgang durch das Kloster werden den Teilnehmern kunsthistorische und architektonische Besonderheiten aufgezeigt und die Lebens- und Arbeitsweise der Kartäusermönche vorgestellt.

Zweisprachige Führung (Deutsch & Italienisch)



Montag | 22.05.2023 - 16.10.2023  
16.30 - 17.30 Uhr



Dorfbrunnen auf dem Dorfplatz Karthus



€ 6,00 für Kinder ab 10 Jahren und Erwachsene mit der GuestCard Schnalstal | € 10,00 für Kinder ab 10 Jahren und Erwachsene ohne der GuestCard Schnalstal | für Kinder unter 10 Jahren kostenlos



individuell mit dem Auto oder Überlandlinie Nr. 261  
„Naturns-Schnalstal“

Anmeldung erforderlich innerhalb Montag 12.00 Uhr online, bei Ihrem Gastgeber oder im Tourismusbüro Schnalstal - Tel. +39 0473 679 148

Klettersteig  
Larix |



ALPIN ARENA  
**SCHNALS**  
**SENALES** 2.011M - 3.251M

HOL DIR DEIN ABENTEUER

#alpinarenaschnals

Mountaincarts  
Lazaun



#### KULTURHISTORISCHE FÜHRUNG IN KATHARINBERG

Margit erzählt Ihnen interessantes über die Geschichte des Schnalstales, führt Sie durch die Pfarrkirche zur hl. Katharina und über den symbolträchtigen Friedhof. An jenem kraftverströmenden Platz stand einst die Schnalsburg, jener alte Burgturm dient heute noch als Glockenturm.

Zweisprachige Führung (Deutsch & Italienisch)



Freitag | 26.05.2023 - 22.10.2023

17.00 - 18.30 Uhr

(am 04.08.2023 + 11.08.2023 + 18.08.2023 findet um 16.30 Uhr die Führung in deutscher Sprache statt, um 17.30 Uhr in ital. Sprache)



Dorfbrunnen Katharinaberg



kostenlos mit der GuestCard Schnalstal, €10,00 ohne der GuestCard Schnalstal



individuell mit Auto oder Überlandlinie Nr. 261 „Naturns-Schnalstal“

Keine Anmeldung erforderlich weitere Informationen erhalten Sie im Tourismusbüro Schnalstal - Tel. +39 0473 679 148



#### Katharinaberg

Einen schöneren Platz für eine Kirche gibt es wohl selten: Hoch oben über dem Tal thront die Pfarrkirche von Katharinaberg, dort wo einst die Schnalsburg stand. 1350 wurde die Burg, die dem Tal den Namen gab, abgetragen. Die erste Kapelle an dieser Stelle wurde 1500 erbaut und 1748 im romanischen Stil auf die jetzigen Ausmaße erweitert.



100% Family

## Die coolste Adresse für Familien im Schnalstal



## Mhmm, lecker! Check out our Restaurant!

100% Taste



## De Hitt isch der Hit!

100% fetzig

Fam. Gamper Unser Frau 26 I-39020 Schnals bei Meran  
Tel. +39 0473 669 652 [info@adlernest.com](mailto:info@adlernest.com) [www.adlernest.com](http://www.adlernest.com)



### WALLFAHRTSKIRCHE VON UNSER FRAU

Die Kirche auf dem Felsen ist denkmalgeschützt und teilt die Ortschaft in zwei Teile. Sehenswert ist neben der barocken Wallfahrtskirche auch der Friedhof mit seinen kunstvollen Grabkreuzen in Kupfer und Bronze, geschaffen von den einheimischen Künstlern Friedrich Gurschler und

Martin Rainer. Unser Frau zählt zu den ältesten Wallfahrtsorten Tirols, wurde 1304 erstmals urkundlich erwähnt. Die Kirche ist tagsüber zugänglich.

### MARIENBESINNUNGSWEG

Der schön angelegte Marienwallfahrtsweg führt ausgehend von der Sportzone Texel südlich des Dorfes durch einen prachtvollen Lärchenwald zur Wallfahrtskirche. Entlang des Weges sind Stationen angebracht, die wichtige Szenen aus dem Leben der Gottesmutter Maria zeigen. Die Abbilder wurden von Einheimischen geschnitzt und regen zum Innehalten an.



### IN DER STILLE LIEGT DIE KRAFT - WANDERUNG VON DER KIRCHE ZUM KLOSTER

Die Wallfahrtskirche von Unser Frau in Schnals bildet den Ausgangspunkt für die etwa 2,5 stündige Wanderung. Diese führt entlang der Via Monachorum vorbei am Wasserfall, an der Schnalser Urlärche und an frischen Bergquellen bis zum ehemaligen Kartäuserkloster Allereengelberg in Karthaus. Und dort? Stille. Anschließende Führung durch das „Dorf der Stille“ und die ehemalige Klosteranlage der Kartäusermönche, die dort über Jahrhunderte in Schweigen und in Einsamkeit Gott gedient haben. Erleben Sie bewusst wie wohltuend Stille sein kann.



Montag | 22.05.2023 - 16.10.2023  
14.00 - 17.30 Uhr



Wallfahrtskirche Unser Frau



€ 10,00 für Kinder ab 10 Jahren und Erwachsene mit der GuestCard Schnalstal | € 20,00 für Kinder ab 10 Jahren und Erwachsene ohne der GuestCard Schnalstal | für Kinder unter 10 Jahren kostenlos



individuell mit dem Auto oder Überlandlinie Nr. 261  
„NaturSchnalstal“



Wanderweg Nr. 21 Höhenunterschied: 100 m 370 m



Wanderführer: Richard Rainer

Anmeldung erforderlich innerhalb Montag, 12.00 Uhr online, bei Ihrem Gastgeber oder im Tourismusbüro Schnalstal - Tel. +39 0473 679 148



## BAUERNKULTUR DEM URSPRUNG AUF DEN FERSEN

In wohl keinem anderen Tal der Alpen haben sich alte Bauernhöfe in dieser Vielfalt erhalten. Die oft über 700 Jahre alten und stolzen Höfe hängen wie Adlerhorste am Hang, mit herrlichem Blick über das Tal, manche stehen inmitten blühender Bauergärten. Alle aber zeugen von der Jahrhundert alten Tradition der geschlossenen Höfe, die besagt, dass sie in der Erbfolge nicht geteilt werden dürfen. Sie zeugen vom Stolz ihrer Besitzer über Generationen hin auf ihre Tradition und Herkunft. Dieser Umstand erlaubt es uns heute, diese wertvollen und liebevoll gepflegten Baudenkmäler noch zu erleben.



### SCHATZTRUHE BAUERNHOF AUF DEM OBERNIEDERHOF MIT VERKOSTUNG VON HOFEIGENEN PRODUKTEN

Auf spielerische Art und Weise erkunden Sie mit Ihrer Familie viele Geheimnisse rund um den Biobauernhof. Hier können Sie Tiere hautnah erleben und Selbstgemachtes verkosten.



Montag | 15.05.2023 - 30.10.2023  
15.00 - 17.00 Uhr



14.50 Uhr bei der Raiffeisenkasse in Unser Frau



€ 15,00 pro Person | € 10,00 für Kinder von 4 - 10 Jahren |  
kostenlos für Kinder von 0 - 3 Jahren



individuell mit Auto oder Überlandlinie Nr. 261  
„Naturns-Schnalstal“

Anmeldung erforderlich innerhalb Sonntag 20.00 Uhr direkt bei Familie  
Tappeiner - Tel. +39 0473 669 685 | Mobil +39 335 708 678 6



### INDIVIDUELLE HOFFÜHRUNGEN FÜR GRUPPEN

Erkunden Sie mit Familie Tappeiner den über rund 700 Jahre alten Biobauernhof. Hier können Sie Tiere hautnah erleben und Selbstgemachtes, sowie andere biologische Produkte bei einer kleinen Marende verkosten.



Auf Anfrage  
2 - 3 Stunden



Oberniederhof



individuell mit Auto oder Überlandlinie Nr. 261  
„Naturns-Schnalstal“



Gruppen von mind. 8 bis max. 50 Personen können nach Absprache  
jederzeit gebucht werden

Anmeldung direkt bei Familie Tappeiner - Tel. +39 0473 669 685 | Mobil +39  
335 708 678 6



### Der Oberniederhof



... ist ein über 700 Jahre altes Anwesen im Ortszentrum von Unser Frau, welcher weder durch Muren noch durch Hochwasser oder Feuer zerstört wurde. Die gesamte Entwicklung des Bauwesens im Schnalstal in den letzten Jahrhunderten kann hier repräsentativ verfolgt werden. Trotz der vielen, vorgenommenen Um-, An- und Ausbaurbeiten sind alle Bauphasen klar nachzuvollziehen. Der Hof diente übrigens nicht nur als Bauernhof, sondern auch als Gericht, Gefängnis und Zechstube.





# LIVE THE MOUNTAINS

THE TREKKING COLLECTION



**SALEWASTORE**  
NATURNS

Hauptstraße 43  
39025 Naturns  
+39 0473 667 177  
store.naturns@salewa.it



## ARCHEOPARC ÖTZIS LEBENSRAUM ENTDECKEN

Im archäologischen Freilichtmuseum in Unser Frau dreht sich alles um Ötzi, den Mann aus dem Eis. Die Besucher erfahren, wie und wo Ötzi 1991 gefunden wurde und wie er und seine Zeitgenossen vor 5.300 Jahren lebten. Besondere Highlights der Ausstellungen sind die originalgetreuen Nachbildungen von Steinzeithäusern (Freilichtbereich) und von Ötzis Kleidern, Waffen und Werkzeugen (Indoor). Der Rundgang dauert etwa eine Stunde (Parcours 1). Demonstrationen zum steinzeitlichen Feuerschlagen jeweils zur vollen Stunde. Familien und Freunde von alten Handwerkstechniken sollten hier unbedingt Zeit für die Besucherwerkstatt einplanen, sowie am Bogenschießstand und am Einbaum-Steg vorbeischaun. (Parcours 1-3, drei-vier Stunden).

### HIGHLIGHTS IM ARCHEOPARC 2023

03. Juli - 5. November 2023

#### SONDERAUSSTELLUNG „DIE MOOSE“

Neben den permanenten Ausstellungen „Der ÖtziFund“ und „Flora, Fauna, Mensch“ zeigt der archeoParc in Unser Frau jedes Jahr eine kleine Sonderausstellung. Die diesjährige Edition nennt sich „Die Moose“ und widmet sich der Kulturgeschichte der Moose. Welche Moose gibt es? Wofür hat Ötzi sie verwendet? Wozu dienen sie heute? Öffnungszeiten siehe Webseite: [www.archeoparc.it](http://www.archeoparc.it).

19. September 2023

#### ÖTZITAG - JAHRESTAG DES SENSATIONSFUNDES

Zum 32sten Mal jährt sich der Tag der Entdeckung des Gletschermannes und auch der archeoParc feiert Ötzis „Geburtstag“ mit freiem Eintritt, stündlichen Führungen und einem kleinen Willkommensgeschenk für die Besucher. Öffnungszeiten siehe Webseite: [www.archeoparc.it](http://www.archeoparc.it).

23. - 24. September 2023

#### EM PRÄHISTORISCHES BOGENSCHIESSEN UND SPEERSCHLEUDERN

Bereits zum zehnten Mal macht eine Etappe der Europäischen Meisterschaften im prähistorischen Bogenschießen und Speerschleudern im Schnalstal halt: Wo einst Ötzi auf die Jagd gegangen ist, treffen sich die Profis und Amateure der prähistorischen Disziplinen zum Wettkampf.



© Grafik Grüner



Fam. Weithaler  
Klara, Hans & Günther  
Kurzras 7  
I-39020 Schnalstal  
Tel.: +39 0473 662211

Unser Hotel begeistert vor allem durch die ruhige Lage inmitten der Natur. Der neue Wellnessbereich bietet noch mehr Raum zum Entspannen und Wohlfühlen. Das Hotel-Restaurant ist durchgehend für Sie geöffnet und bietet allerlei Köstlichkeiten der italienischen und Südtiroler Küche.

info@hotelgerstgras.com – www.hotelgerstgras.com



**Café ... Remi Residence**

Tel./Fax: 0473-669647  
www.residence-remi.com

**Café mit Wintergarten**  
Verbringen Sie gemütliche Stunden der Erholung bei einer Tasse Kaffee, Tee, einem Glas Wein oder einem Drink.

Familie Gamper

## EINTRITTSPREISE

### Ticket Parcours 1

Erwachsene	€ 6,00
Ermäßigt	€ 5,00
Familie 4	€ 18,00
Familie 3	€ 14,00

### Ticket Parcours 1, 2 und 3

Erwachsene	€ 14,00
Ermäßigt	€ 12,00
Familie 4	€ 42,00
Familie 3	€ 32,00

## ÖFFNUNGSZEITEN UND INFORMATIONEN

Der archeoParc ist ab dem 1. April - 5. November 2023 geöffnet. Die genauen Öffnungszeiten finden Sie auf der Webseite: [www.archeoparc.it](http://www.archeoparc.it).

**HINWEIS:** Wegen Renovierungs und Umbauarbeiten bleibt der archeoParc vom 19. Juni - 30. Juni 2023 geschlossen.

Führungen, Demonstrationen und Aktivitäten mehrmals täglich. Informationen zum aktuellen Tagesprogramm unter [www.archeoparc.it/](http://www.archeoparc.it/) heute oder während der Öffnungszeiten im archeoParc (Tel. +39 0473 676 020).

Anfahrt mit dem Linienbus 261 (Haltestelle Unser Frau Oberdorf) oder mit dem Auto. Kostenloser Parkplatz vorhanden.



## Ötzi Fund

Im Jahr 1991 entdeckte das Ehepaar Simon in den Ötztaler Alpen eine 5.300 Jahre alte, gut erhaltene Gletschermumie. Der Fund der Gletschermumie Ötzi im Schnalstal erregte weltweit Aufsehen. Die Gletschermumie Ötzi ist allerdings nicht nur wegen ihres Alters, sondern vor allem wegen des guten Erhaltungszustandes so bedeutsam. Die komplette Bekleidung und Ausrüstung blieb erhalten. Die Mumie und ihre Befunde sind im Südtiroler Archäologiemuseum in Bozen zu sehen, im Schnalstal zeigt das archäologische Freilichtmuseum archeoParc, wie Ötzi lebte.

# Wandern im Schnalstal



Wandern in der faszinierenden Bergwelt des Naturparks Texelgruppe - das ist Vielfalt pur. Zwischen Weinbergen am Taleingang und der herrlichen Gletscherwelt der Ötztaler Alpen spannt sich ein breites Netz mit über 240 km markierten Wanderwegen. Atemberaubende Fernsichten von den zahlreichen Dreitausendern, eine idyllische Hochgebirgslandschaft mit ausgedehnten Lärchenwäldern, smaragdgrünen Gebirgsseen und einer großen Vielfalt an Bergblumen, die Nähe zu Gämsen und Murmeltieren, das Kennenlernen jahrhundertealter Traditionen und bergbäuerlichen Lebens, das gemütliche Beisammensein bei einer zünftigen Jause auf den zahlreichen Almen und Hütten - dies alles gehört zum Wandervergnügen im Schnalstal. Nicht umsonst war der über 5.000 Jahre alte „Mann aus dem Eis“ hier beheimatet.

## GEFÜHRTE WANDERUNGEN


Für Alle, die die schöne Schnalstaler Bergwelt nicht alleine erkunden möchten, werden zahlreiche geführte Wanderungen und Touren angeboten. Das Angebot reicht von einfachen bis schwierigen Wanderungen, für Wanderer und Bergsteiger gleichermaßen. Erleben Sie bei einer der geführten Wanderungen die Schnalstaler Flora und Fauna. Unser ausgebildeter Wanderführer Richard Rainer, sowie unser Bergführer Robert Ciatti begleiten Sie über Stock und Stein, durch Wald und Wiesen, zu den kristallklaren Bergseen, vorbei an tosendem Wasser bis hin zum Gletscher. In ein paar kurzen Zeilen möchten wir sie Ihnen vorstellen:



**RICHARD RAINER** ist seit vielen Jahren ein ausgebildeter und geprüfter Wander- und Kulturführer. Der waschechte Schnalser begleitet im Sommer die Gäste auf Wanderungen und führt Sie durch das Dorf der Stille.



**ROBERT CIATTI** widmet sich bereits seit mehr als 30 Jahren seiner Leidenschaft als Bergführer. Er lebt im Passeiertal, liebt es jedoch die Schnalser Berge im Sommer als auch im Winter zu erkunden.



### WANDERUNG ZUM EINST HÖCHSTEN GETREIDEHOF EUROPAS

Die Wanderung startet in Kurzras und führt Sie talauswärts zu den ehemals höchst gelegenen Getreidehöfen im Alpenraum auf 1.973 m. Passend zu diesen damaligen Kornhöfen verkosten Sie Roggenteigtaschen mit einer Kräuterquarkfüllung aus Erna's Küche am Finailhof. Der Abstieg erfolgt über den Raffein und Tisenhof nach Vernagt und über den 15 Weg nach Unser Frau.



Dienstag | 23.05.2023 - 17.10.2023  
(entfällt am 15.08. - Ersatztermin 18.08.2023)  
10.00 - 15.00 Uhr



Infobüro in Kurzras



€ 18,00 für Kinder ab 10 Jahren und Erwachsene mit der GuestCard Schnalstal | € 9,00 für Kinder unter 10 Jahren mit der GuestCard Schnalstal | € 25,00 für Kinder ab 10 Jahren und Erwachsene ohne der GuestCard Schnalstal | € 12,50 für Kinder unter 10 Jahren ohne der GuestCard Schnalstal



individuell mit Auto oder Überlandlinie Nr. 261  
„Naturns-Schnalstal“



leichte bis mittelschwere Wanderung; **Gehzeit:** etwa 3 Std.; gute körperliche Grundkondition, Trittsicherheit sowie gutes Schuhwerk erforderlich; **Mitzubringen:** ausreichend zum Trinken, Sonnen- bzw. Regenschutz; max. 15 Teilnehmer

Wanderweg Nr. 7 & 15 **Höhenunterschied:** 142 m 462 m



Wanderführer: Richard Rainer

Anmeldung erforderlich innerhalb Montag 17.00 Uhr online, bei Ihrem Gastgeber oder im Tourismusbüro Schnalstal - Tel. +39 0473 679 148



### HOCHALPNER RUNDWEG AM HINTEREIS 3.272 M

Mit unserem Bergführer Robert Ciatti erleben Sie einen der schönsten hochalpinen Rundwanderwege mit Blick auf die längste Gletscherzunge der Ötztaler Alpen, dem Hintereisferner. Wandern Sie den atemberaubenden Hintereisgrad entlang, vorbei an den Kraftplätzen, Steinplatz, Steintisch und an der Steinmauer bis hin zur Schutzhütte Schöne Aussicht auf 2.842 m um dort dann einzukehren und sich zu stärken. Der Abstieg erfolgt über den Weg Nr. 3 bis nach Kurzras.



Mittwoch | 05.07.2023 - 27.09.2023 (alle 14 Tage)  
7.00 - 16.30 Uhr



Infobüro in Kurzras



€ 30,00 für Jugendliche ab 14 Jahren und Erwachsene mit der GuestCard Schnalstal | € 50,00 für Jugendliche ab 14 Jahren und Erwachsene ohne der GuestCard Schnalstal



individuell mit Auto



hochalpine Tour; **Gehzeit:** etwa 8 Std.; sehr gute körperliche Grundkondition sowie gutes Schuhwerk & Trittsicherheit erforderlich; **Mitzubringen:** Sonnenschutz, Mütze und Handschuhe, reichlich zum Trinken; mind. 2 Teilnehmer

Wanderweg Nr. 3 & 3A **Höhenunterschied:** 1.400 m



Bergführer: Robert Ciatti

Anmeldung erforderlich innerhalb Dienstag 17.00 Uhr online, bei Ihrem Gastgeber oder im Tourismusbüro Schnalstal - Tel. +39 0473 679 148



### GIPFELSTÜRMER ZUR NOCKSPITZE AUF 2.719 M 360° BLICK AUF DAS SCHNALSTAL BIS ZU DEN DOLOMITEN

Es geht über den Weg 15A hoch bis nach Vernagt. Von Vernagt aus geht es steil bergauf durch den einzigartigen Lärchenwald. Nach einem dreistündigen Aufstieg sind nun rund 1.200 Höhenmeter bewältigt und Sie erreichen das Gipfelkreuz. Bei der verdienten Pause genießen Sie mit unserem Wanderführer Richard den Ausblick auf die vielen 3.000er der Öztaler Alpen und des Naturpark Texelgruppe, bis hin zu den Dolomiten. Der rund zweieinhalbstündige Abstieg erfolgt über die Mastaunalm, wo es eine Einkehrmöglichkeit gibt. Danach geht es weiter bis nach Unser Frau.



Mittwoch | 24.05.2023 - 11.10.2023 (alle 14 Tage)  
9.00 - 16.00 Uhr



Startplatz Europas Wanderdörfer in Unser Frau



€ 10,00 für Jugendliche ab 14 Jahren und Erwachsene mit der GuestCard Schnalstal | € 20,00 für Jugendliche ab 14 Jahren und Erwachsene ohne der GuestCard Schnalstal



individuell mit dem Auto oder der Überlandlinie Nr. 261 „Naturns-Schnalstal“



schwere Wanderung; gute Kondition und Schwindelfreiheit sind Voraussetzung, **Mitzubringen:** Proviant, ausreichend zum Trinken, Sonnen- bzw. Regenschutz und gutes Schuhwerk; max. 10 Teilnehmer.

Wanderweg Nr. 15A, 17, 17A Höhenunterschied: 1200 m



Wanderführer: Richard Rainer

Anmeldung erforderlich innerhalb Dienstag 17.00 Uhr online, bei Ihrem Gastgeber oder im Tourismusbüro Schnalstal - Tel. +39 0473 679 148



### FASZINATION GLETSCHERWELT

Nehmen Sie am eisigen Erlebnis teil und spüren Sie den Gletscher mit allen Sinnen. Von Kurzras gelangen Sie über den Weg Nr. 3 zur Schutzhütte Schöne Aussicht, wo eine kurze Rast gemacht wird. Der weitere Weg führt Sie zur Gletscherzunge. Ab hier geht es mit Gurte, Steigeisen und am Seil quer über den Hochjochferner und es werden Ihnen die Besonderheiten der faszinierenden Gletscherwelt gezeigt. Wagemutige können sich in eine Gletscherspalte abseilen lassen. Der Abstieg erfolgt über die Schutzhütte Schöne Aussicht zurück nach Kurzras.



Mittwoch | 12.07.2023 - 04.10.2023 (alle 14 Tage)  
7.00 - 16.30 Uhr



Infobüro in Kurzras



€ 40,00 für Jugendliche ab 14 Jahren und Erwachsene mit der GuestCard Schnalstal | € 60,00 für Jugendliche ab 14 Jahren und Erwachsene ohne der GuestCard Schnalstal



individuell mit Auto



hochalpine Tour; **Gehzeit:** etwa 8 Std.; sehr gute körperliche Grundkondition sowie gutes Schuhwerk & Trittsicherheit erforderlich; **Mitzubringen:** Sonnenschutz, Mütze und Handschuhe, reichlich zum Trinken; mind. 2 Teilnehmer

Wanderweg Nr. 3 & 3B Höhenunterschied: 1.200 m



Bergführer: Robert Ciatti

Anmeldung erforderlich innerhalb Dienstag 17.00 Uhr online, bei Ihrem Gastgeber oder im Tourismusbüro Schnalstal - Tel. +39 0473 679 148



### GIPFELSTÜRMER ZUR SCHRÖFWAND AUF 2.809 M

Gestartet wird in Vernagt, der Weg Nr. 18 führt Sie zuerst durch den Wald, über die Weiden stehts in Serpentinien hoch bis kurz vor dem Gipfel. Von da ab führt der Weg über gut begehbares Geröll bzw. Gestein. Sie haben beim Aufstieg immer das Gipfelkreuz vor Augen. Nach einem knackigen Anstieg (3 Stunden) werden Sie mit einem lohnenden Weitblick über den Vernagt Stausee und die umliegenden 3.000er belohnt. Der Abstieg erfolgt über den Gfallhof wieder zurück bis nach Vernagt.



Mittwoch | 31.05.2023 - 18.10.2023 (alle 14 Tage)  
9.00 - 16.00 Uhr



Leiterkirchlein in Vernagt - Parkplatz



€ 10,00 für Jugendliche ab 14 Jahren und Erwachsene mit der GuestCard Schnalstal | € 20,00 für Jugendliche ab 14 Jahren und Erwachsene ohne der GuestCard Schnalstal



individuell mit dem Auto oder der Überlandlinie Nr. 261 „Naturns-Schnalstal“



schwere Wanderung; gute Kondition und Schwindelfreiheit sind Voraussetzung, **Mitzubringen:** Proviant, ausreichend zum Trinken, Sonnen- bzw. Regenschutz und gutes Schuhwerk; max. 10 Teilnehmer.

Wanderweg Nr. 18, 18A, 27 Höhenunterschied: 1150 m



Wanderführer: Richard Rainer

Anmeldung erforderlich innerhalb Dienstag 17.00 Uhr online, bei Ihrem Gastgeber oder im Tourismusbüro Schnalstal - Tel. +39 0473 679 148



### AUF DEN PFADEN DES EHEMALIGEN SCHNALSER WAALWEGES

Erleben Sie die Sonnenseite des Schnalstales. Gemeinsam mit unserem geprüften Wanderführer Richard wandern Sie von Unser Frau (1.508 m) zum wunderschön gelegenen Gfallhof (1.840 m). Für einen atemberaubenden Blick talein- als auch talauswärts lohnt sich der Aufstieg allemal. Durch steppenartige Landschaft und schönen Lärchenwald führt der Weg weiter zur Gurschl-Alm (1.900 m) bis hin zur Klammwaalhütte. Der Abstieg erfolgt über den Gurschlhof (1.659 m). Von dort wandern Sie zum Ausgangsort zurück. Keine Einkehrmöglichkeit vorhanden.



Donnerstag | 25.05.2023 - 01.06.2023 & 28.09.2023 - 19.10.2023  
9.00 - 16.00 Uhr



Startplatz Europas Wanderdörfer in Unser Frau



€ 6,00 für Jugendliche ab 10 Jahren und Erwachsene mit der GuestCard Schnalstal | € 10,00 für Jugendliche ab 14 Jahren und Erwachsene ohne der GuestCard Schnalstal | Kinder unter 10 Jahren kostenlos



individuell mit dem Auto oder der Überlandlinie Nr. 261 „Naturns-Schnalstal“



mittelschwere Wanderung; Schwindelfreiheit  
**Mitzubringen:** Proviant, ausreichend zum Trinken, Sonnen- bzw. Regenschutz und gutes Schuhwerk; max. 15 Teilnehmer.

Wanderweg Nr. 27, 18A, 27B Höhenunterschied: 793 m



Wanderführer: Richard Rainer

Anmeldung erforderlich innerhalb Mittwoch 17.00 Uhr online, bei Ihrem Gastgeber oder im Tourismusbüro Schnalstal - Tel. +39 0473 679 148



**ROBERT CIATTI**  
Berg- & Skiführer

Ich begleite Sie/Euch auf

- + Alpine Gipfelwanderungen
- + Schneeschuhtouren
- + Skitouren
- + Gletscherberge
- + Hochtouren
- + Tourenwünsche und individuelle Termine sind möglich

**KONTAKT & ANMELDUNG**  
M +39 338 561 44 61 oder [info@bergfuehrer-robertciatti.com](mailto:info@bergfuehrer-robertciatti.com)  
[www.bergfuehrer-schnals-passeier.com](http://www.bergfuehrer-schnals-passeier.com)

**GRIAS DI IM**

**EISHOF**

info@eishof.com | +39 0473 42 05 24  
(Von Mitte Mai bis Ende Oktober)

**EISHOF.COM**  



### VON KURZRAS ÜBER DEN HASENKOFEL UND DEM LANGGRUBTAL ZUM LAZAUN-BERGMOOR

Die Rundwanderung startet in Kurzras und führt Sie erst über den Weg Nr. 3 über den Hasenkofel zur steinernen Brücke. Von hier aus erstreckt sich das Langgrubtal, welches unter anderem für archäologische Funde bekannt ist. Der Aufstieg, der über den Weg Nr. 11A zum Naturdenkmal Lazauner Bergmoor führt, führt zugleich auch zur Lazaunhütte, wo Sie Halt machen. Der Abstieg dauert etwa 1 Stunde und erfolgt über den Weg Nr. 11 zurück ins Tal nach Kurzras.



Donnerstag | 08.06.2023 - 21.09.2023  
10.00 - 15.00 Uhr



Infobüro in Kurzras





€ 6,00 für Jugendliche ab 10 Jahren und Erwachsene mit der GuestCard Schnalstal | € 10,00 für Jugendliche ab 14 Jahren und Erwachsene ohne der GuestCard Schnalstal | Kinder unter 10 Jahren kostenlos



individuell mit dem Auto oder der Überlandlinie Nr. 261 „Naturns-Schnalstal“



mittelschwere Wanderung; gute körperliche Grundkondition, **Mitzubringen:** Proviant, ausreichend zum Trinken, Sonnen- bzw. Regenschutz und gutes Schuhwerk; max. 15 Teilnehmer.

Wanderweg Nr. 3, 11A & 11 Höhenunterschied:   400 m



Wanderführer: Richard Rainer

Anmeldung erforderlich innerhalb Mittwoch 17.00 Uhr online, bei Ihrem Gastgeber oder im Tourismusbüro Schnalstal - Tel. +39 0473 679 148



## WANDERN AUF ÖTZIS SPUREN

### ARCHÄOLOGISCHE WANDERWEGE

Aufgrund des sensationellen Fundes des Mannes aus dem Eis wurden im Schnalstal, im Vinschgau, im Passeiertal und im Ötztal (A) archäologische Grabungen durchgeführt, im Rahmen derer wichtige archäologische Funde getätigt wurden. Diese vielfach urgeschichtlichen Funde waren Anlass, 17 sogenannte archäologische Wanderwege auszuweisen. Sie sind mit dem Buchstaben „A“ (für „Archäologie“), einer fortlaufenden Nummer und der stilisierten Axt des Mannes aus dem Eis markiert. Besonders wichtige Fundstellen sind vor Ort mit einer Infostehle aus Kupfer gekennzeichnet. Folgen Sie Ötzis Spuren auf uralten Wegen und Übergängen! Sie werden dabei viele Besonderheiten, die seit Jahrtausenden genutzten Tal- und Gletscherregionen, entdecken und erleben.

### FUNDSTELLE DES MANNES AUS DEM EIS

Die Fundstelle des Mannes aus dem Eis befindet sich am Tisenjoch (3.210 m). Dieser Übergang vom Schnalstal ins Ötztal (A) wurde schon vor Jahrtausenden von Jägern und Hirten genutzt. Bis heute queren Schafe am Weg zu ihren Sommerweiden, hier in der Nähe den Alpenhauptkamm. Der archeoParc organisiert zusammen mit lokalen Bergführern und der Schnalstaler Gletscherbahn, das ganze Jahr über, Touren zur Ötzi Fundstelle ab Kurzras. Im Sommer zu Fuß mit Gletscherüberquerung, im Winter mit Tourenskiern.



### APERITIVO ÖTZI GLACIER TOUR - INFORMATIONSTREFFEN

Sie möchten gerne an der Tagestour zur Ötzi Fundstelle teilnehmen, wissen aber nicht so recht was Sie erwartet? Jeden Montag geben Bergführer, Skilehrer oder Mitglieder alpiner Vereine in der Cafeteria des archeoParc, bei einem Glas Wein oder einer Tasse Kaffee, unverbindlich Auskunft zu Verlauf, Dauer und Schwierigkeitsgrad der Tour.



Montag | 03.07.2023 - 25.09.2023  
16.00 - 16.30 Uhr



archeoParc Cafeteria



kostenlos



individuell mit Auto oder der Überlandlinie Nr. 261 „Naturns-Schnalstal“

**Keine Anmeldung erforderlich**

Kontakt: archeoParc Schnalstal - Tel. +39 0473 676 020



### ÖTZI GLACIER TOUR

Die Ötzi-Fundstelle am Tisenjoch (3.210 m), mit ihrem faszinierenden Blick auf die Nordflanke des Similaun, ist das Ziel dieser ganztägigen Tour von Kurzras über den Gletscher, die Similaunhütte und das Tisental nach Vernagt und Kurzras. Sie ist mit ihren landschaftlichen und archäologischen Superlativen für Bergliebhaber und Geschichtsfreunde gleichermaßen interessant und bietet die Möglichkeit, das Gehen in der Seilschaft und an drahtseilgesicherten Felsstellen auszuprobieren.

**Achtung: geänderter Verlauf während der Bauarbeiten an der Schnalstaler Gletscherbahn.**



Dienstag | ab 04.07.2023  
ganztägig (etwa 5 Stunden Aufstieg und 3-4 Stunden Abstieg)



Meetingpoint Ötzi Glacier Tour Kurzras  
oder Schutzhütte Schöne Aussicht



€ 130,00 pro Person



individuell mit Auto



**Bergführer:** Robert Ciatti und Team

Anmeldung erforderlich innerhalb Montag 17.00 Uhr direkt im archeoParc Schnalstal Tel. +39 0473 676 020 oder online unter [www.oetzi-glacier-tour.it](http://www.oetzi-glacier-tour.it)





## NATURPARK TEXELGRUPPE

Der Naturpark Texelgruppe ist mit 33.430 ha der größte und für viele Wanderer auch der schönste der Südtiroler Naturparke. Der Park umfasst die gesamte Texelgruppe - eine ausgedehnte Hochgebirgslandschaft zwischen Schnalstal und Passeiertal. Gegensätzlicher kann eine Landschaft wohl kaum sein. Eine Vielfalt von Lebensgemeinschaften vom mediterranen Lebensraum bis zur Gletscherwelt findet im Naturpark ihr Zuhause. „Von der Rebe zum Firn“ oder „Von der Smaragdeidechse zum Steinbock“ wären daher ebenso treffende Untertitel, wie der gewählte und bereits bekannte „Vom Wasser und vom Licht“. Knapp ein Drittel des Schnalstales ist ein Teil des Naturparks Texelgruppe. Neben der Spronser Seenplatte ist das Pfoosental der zweite landschaftlich herausragende Glanzpunkt. Ein Juwel für Wanderer und Naturliebhaber. Vor allem ab dem Eishof ist die Bergszenerie rings um das Hochtal von beeindruckender Schönheit. Allein hier gibt es mehr Gämsen und Steinböcke als Einwohner im gesamten Schnalstal.

## ALMERLEBNISWEG IM PFOOSENTAL

Entlang des gesamten, gut begehbaren Erlebnisweges vom Vorderkaser zum Eishof erfährt der Besucher viel Interessantes und Wissenswertes über diese einzigartige Natur- und Kulturlandschaft. Mittels Schautafeln und interaktiven Elementen werden verschiedenste Themen präsentiert. Neben den Besonderheiten betreffend Flora, Fauna und Geologie erfährt der Besucher auch viel über die Almwirtschaft in diesem Tal. Beim Vorderkaser beginnend wird zunächst die Geschichte des Pfoosentales vorgestellt. Einen Einblick in die Käseherstellung bietet nicht nur die erste Tafel des Almerlebnisweges, sondern vor allem die Schaukäserei beim Vorderkaser. Bei der Mitterkaser Alm lädt ein vereinfachtes Modell eines Butterkübels zum Drehen ein, wobei die aufgedruckten Texte und

Bilder die Herstellung der Butter wiedergeben. Ein sanierter Waal samt entsprechender Tafel informieren hier über dieses alte Bewässerungssystem. Informationen zur Wiedereinbürgerung des Steinwildes gibt es bei der Rableid Alm. Mit dem dort aufgestellten Fernrohr kann nach den geschickten Kletterern in den Felswänden Ausschau gehalten werden. Beim Eishof faszinieren vor allem die besonderen geologischen Gegebenheiten. Geschichten und Sagen zum Schnals- und Pfoosental bilden hier den Abschluss des Erlebnisweges.

## MERANER HÖHENWEG

Rund um den Naturpark Texelgruppe führt einer der schönsten Wanderwege des gesamten Alpenraumes: Der Meraner Höhenweg. Die Strecke mit bis zu knapp 100 km Länge nimmt zwischen 4 und 6 Tage Wanderung in Anspruch. Zahlreich sind die An- und Abstiegsmöglichkeiten zum Höhenweg, sodass an beliebiger Stelle eine Wanderung begonnen oder unterbrochen werden kann. Zusätzlich erreicht man einzelne Höfe am oder in der Nähe des Höhenweges über Zubringerstraßen mit dem PKW oder mit dem Taxi bzw. mit den Seilbahnen. Der Höhenweg selbst ist mit der Nr. 24 markiert. In den Tourismusbüros erhalten Sie eine Panoramakarte mit Routenbeschreibung, Höhenprofil und Verzeichnis von Hütten und Jausenstationen. Empfohlen wird jedoch der Kauf einer detaillierten Wanderkarte (Kompass, Tabacco) speziell vom Meraner Höhenweg - Naturpark Texelgruppe.



### SHUTTLE INS PFOOSENTAL - ALMEN, WILD & NATUR

Fahren Sie mit unserem Shuttle ins wildreiche Seitental des Schnalstales und genießen dort, inmitten des Naturpark Texelgruppe, eine schöne Tageswanderung. Mit etwas Glück sehen Sie Gämsen und Steinböcke in ihrer freien Wildbahn.



**Montag | 22.05.2023 - 23.10.2023**  
Hinfahrt: 10.00 Uhr; Rückfahrt: 16.00 Uhr



**Freitag | 26.05.2023 - 27.10.2023**  
Hinfahrt: 9.15 Uhr; Rückfahrt: 16.00 Uhr



Tourismusbüro in Karthaus bzw.  
Vorderkaser/Gasthof Jägerrast



**Hin- und Retour: € 6,00 für Kinder ab 10 Jahren und Erwachsene mit der GuestCard Schnalstal | € 10,00 für Kinder ab 10 Jahren und Erwachsene ohne der GuestCard Schnalstal | für Kinder unter 10 Jahren kostenlos**



individuell mit Auto oder der Überlandlinie Nr. 261  
„Naturns-Schnalstal“

**Anmeldung erforderlich innerhalb Montag 09.00 Uhr oder Donnerstag 17.00 Uhr online, bei Ihrem Gastgeber oder im Tourismusbüro Schnals**

# SEILBAHN UNTERSTELL • NATURNS

Wanderparadies  
Naturser Sonnenberg



## NATURKUNDLICHE WANDERUNGEN IM NATURPARK TEXELGRUPPE

Mit ausgewählten Wanderleitern und Wanderleiterinnen und in Zusammenarbeit mit dem Amt für Natur. Natur lässt sich am besten draußen erleben, alleine oder in der Gruppe. In allen Südtiroler Naturparks werden im Sommer Naturerlebniswanderungen angeboten. Gemäß dem Motto „Natur erleben, begreifen, erhalten“ zeigen und erklären eigens ausgebildete Naturpark-Wanderführer und Wanderführerinnen wie schön und wie vielfältig der Naturpark Texelgruppe ist. Gemeinsam beobachten Sie die reiche Tierwelt, lernen die typischen Vegetationsformen kennen und vertiefen die Beziehung Mensch – Natur.



Tisental - Wanderung im westlichsten Tal des Natuparks Texelgruppe  
Donnerstag | 06. Juli 2023  
9.45 - 15.00 Uhr  
Bushaltestelle Vernagt am Stausee



Parkplatz Vernagt/Kirche – Tisental – Tisenhof – Schneckenhütte  
– Rückkehr Parkplatz Vernagt/ Kirche



kostenlos



Wanderführer/in des Naturpark Texelgruppe



www.unterstell.it

Tel. +39 0473 66 84 18



www.naturns.it

Anmeldung erforderlich innerhalb Mittwoch 17.00 Uhr bei Ihrem Gastgeber  
oder im Tourismusbüro Schnalstal - Tel. +39 0473 679 148



Oberraindlhof

1581



## HISTORISCHES HOTEL UND RESTAURANT



TRADITION, NATUR, GENUSS

Oberraindlhof · Fam. Raffener

Raindl 49, I-39020 Schnals, Südtirol

Tel. +39 0473 67 91 31 · [www.oberraindlhof.com](http://www.oberraindlhof.com)



## LEICHTE WANDERUNGEN

### VIA MONACHORUM Wege ins Dorf der Stille

In Katharinaberg beginnt der Weg (Nr. 26) direkt links neben dem markanten Kirchenhügel. Zuerst geht es in einigen kleinen Kehren und dann auf immer breiter werdendem Weg hinunter. In einer Kehre führt eine Markierung zum dritten Teilstück der **Via Monachorum** zum „Hof am Wasser“, der jahrelang dem Verfall preisgegeben war und nun saniert wird. Im Tal gelangt man zum Gasthaus Neuratheis, das in der Zeit des Straßenbaus ins Schnalstal entstanden ist und Pferdestation auf dem Weg nach Kurzras war. Auf der gegenüberliegenden Seite der Straße beginnt unterhalb des Felsens der Weg nach **Karthus**. Anfangs leicht ansteigend über eine Wiese, dann den kleinen Bach querend, führt der alte Saumpfad zu einer Gabelung. Rechts geht es weiter über zwei Murengräben (Steinschlag bei starkem Regen!) taleinwärts in bequemer Steigung hinauf nach Karthus, das einen schon von weitem mit seiner **Ringmauer** begrüßt.

Nach einer **Klosterbesichtigung** – am Platz mit der Bushaltestelle erhält man die wichtigsten Informationen – verlässt man den Ort hier auf der leicht ansteigenden Straße in nördlicher Richtung. Hinter den letzten Häusern des Dorfes zweigt nach einer Linkskurve der **Waldweg** rechts nach **Unser Frau** (Nr. 21) ab. Weiter führt der Weg nach einer Lichtung in leichtem Auf und Ab durch den Wald zu den drei Raindlhöfen. Zwischen Mitter- und Unterraindl hindurch geht es zu einer Weide und Wegteilung rechts zum Oberraindlhof am Waldrand entlang bis zur Pithaierstraße, dieser folgt man bis zur ersten Kurve, wo man den Forstweg geradeaus weitergeht. Am Ende des Forstweges wandert man etwas abwärts bis zum Wiesenrand und dann wieder leicht steigend in den Wald hinein, wo man sogleich auf den **Wallfahrtsweg** trifft und diesem bis zum Hotel-Restaurant „Tonzhaus“ bei der **Marienwallfahrtskirche Unser Frau** folgt.



Bushaltestellen Katharinaberg  
oder Unser Frau



4 h



10,3 km



ganzjährig begehbar außer bei  
starkem Unwetter oder viel Schnee



1.000 m  
390 m





### MASTAUN ALM 1.810 m ü. M.

In Unser Frau befindet sich oberhalb der Wallfahrtskirche das Hotel-Restaurant „Tonzhaus“. An seiner rechten Seite führt durch einen Torbogen hindurch ein Weg zum nahen Waldrand und zu einer Wegteilung. Rechts aufwärts führt Weg Nr. 17 in den Wald und auf einem schönen Steig in etwa 30 Minuten zum stolzen Mastaunhof mit Schindeldächern am Beginn des Mastauntales. Rechts des Baches am Hof vorbei beginnt der mäßig ansteigende Weg (17A), der zur Alm führt. Auch hier säumen den flachen, gerdeten Talboden mächtige Lärchen, die im Frühling durch ihr frisches Grün genauso bezaubern wie im Herbst mit ihrem bunten Farbenkleid.

Parkplatz Unser Frau 1,5 h 4,4 km 324 m

besonders geeignet für Familien mit Kindern

### SEERUNDE VERNAGT STAUSEE 1.700 m ü. M.

Man geht über den Staudamm. Am Ende hält man sich rechts und steigt dann links über eine Treppe auf einen schmalen Weg, der durchgängig mit „Seerundweg“ markiert ist. Der Steig verläuft nun fast immer wenig oberhalb des Sees bis zu seinem Ende – ein schöner, aber schattiger Weg. Am Ende des Sees beginnt der Weg nach links in Richtung Kurzras anzusteigen, hier folgt man aber weiter rechts der Markierung „Seerundgang“. Man gelangt zur Schlucht des Schnalsbaches, der in den See fließt. Über eine Hängebrücke erreicht man die Sonnenseite des Sees. Zunächst wandert man weiter durch lichten Wald, über eine zweite Hängebrücke überquert man die Einmündung des Finailbaches, bevor man über Wiesen zum Ausgangspunkt gelangt.

Parkplatz Vernagt 2 h 7 km 170 m

November bis Mai Sperre auf der Nordseite wegen Lawinengefahr

### KURZRAS - VERNAGT 2.011 m ü. M. - 1.700 m ü. M.

Vom Parkplatz in Kurzras folgt man der Straße einige Minuten, bis man zu einem Gatter auf der linken Seite kommt. Hier beginnt der Weg Nr. 7 über die Weiden in Richtung Vernagt durch lichten Lärchenwald. Stellenweise ist der Weg sehr ausgesetzt und mit der nötigen Vorsicht zu begehen. Vom Weg aus hat man einen Blick auf die Koflhöfe und den Marcheggghof, wo der Film „Das finstere Tal“ weitestgehend gedreht wurde. Weiter gelangt man zur Jausenstation Finailhof (1.973 m). Ohne großen Höhenunterschied wandert man nun weiter zum Raffenhof (1.822 m), wobei auf einige etwas ausgesetzte Wegstellen zu achten ist. Man steigt nun weiter ab zur Jausenstation Tisenhof (1.814 m), der majestätisch am Eingang des gleichnamigen Tales thronet. Auch hier findet man Einkehr und Verpflegung, schön ist der Blick auf den Vernagtsee, auf dessen Grund früher acht Höfe standen. Über die Zufahrtsstraße gelangt man nach Vernagt (1.711 m).

Parkplatz Kurzras 3 h 8,2 km 182 m

Weg stellenweise schmal und ausgesetzt. Trotz eisfrei wirkender Wege kann Bodeneis tückisch werden.

### LAZAUN 2.443 m ü. M.

Man beginnt die Wanderung in Kurzras (2.011 m) und folgt hinter den Hotelbauten den Wegweisern (12/A1) ins Langgrubental. Nach dem Bach führt der Weg wieder taleinwärts. Hier zweigt ein Weg (Nr. 1/A10) in Richtung Bildstöckljoch (3.117 m) ab. Ein lohnender, aber anstrengender Abstecher (ca. 1.246 Höhenmeter, Gesamtzeit ca. 5,5 Std.), denn das Joch war in der Vergangenheit ein wichtiger Übergang. Zur Lazaunhütte (2.427 m), welche im Winter und Sommer bewirtschaftet ist, folgt man dem Weg mit der Nr. 11A und steigt über Hänge hinauf auf die Hochebene. Der Abstieg erfolgt auf dem Weg Nr. 11 über Almböden und einen typischen Zirbenwald hinunter ins Tal. Oder man wählt die bequeme Variante und nutzt die Umlaufbahn, dessen Bergstation direkt neben der Lazaunhütte liegt.

Parkplatz Kurzras 2,5 h 7 km 450 m

einfache Tour auf eine Hochebene mit interessanter Fauna und Flora



#### Der Kirchturm von Vernagt

In den 50er Jahren des 20. Jahrhunderts versanken acht uralte Höfe des Dorfes Vernagt in den Fluten der Wassermassen des neu entstehenden Vernagter Stausees. Bei niedrigem Wasserstand kann man auch heute noch den Turm der Kapelle aus dem Wasser ragen sehen.

**LAFETZ ALM 2.015 m ü. M.**

Umgeben von einem wunderschönen Lärchen- und Zirbenwald, liegt auf 2.015 m die 2019 neu errichtete Lafetzalm in Unser Frau. Nach dem Aufstieg durch die idyllische Naturlandschaft, erleben Sie atemberaubende Fernsichten auf den Similaun, die Ötztaler Alpen und die Ötzi Fundstelle. Der einfachste und wenig anstrengende Weg verläuft über die Forststraße vom Parkplatz oberhalb des archeoParc in Unser Frau zum Mastaunhof und vom Mastaunhof zur Lafetzalm. Die Lafetzalm kann auch über den Weg Nr. 19 von der Wallfahrtskirche bzw. dem Hotel Tonzhaus in Unser Frau erreicht werden. Dieser Weg verläuft direkt und steil, ist jedoch die schnellste Variante. (507 m im Aufstieg, 1,30 Std.)

Eine zweite Variante wäre die Rundwanderung inklusive Aussicht vom niedersten Gipfelkreuz im Schnalstal: Unser Frau - Mastaunalm - Mastaunpichele - Lafetzalm. Diese Variante ist mittelschwer. (773 m im Aufstieg, 278 m im Abstieg, etwa 2,30-3 Std.)

↔️ Parkplatz Unser Frau ⌚ 2 h 📏 4,4 km ↗️ 500 m

★ einfache Tour - geeignet auch für Familien mit Kinderwagen

**MITTELSCHWERE HÖHENWANDERUNGEN****KLOSTER ALM 2.152 m ü. M. & SAXALBSEE 2.460 m ü. M.**

Vom öffentlichen Parkplatz in Karthaus – hier befindet sich auch eine Bushaltestelle – geht es links am Haus der Dorfgemeinschaft vorbei zum Wald. Auf dem gut markierten Weg (Nr. 23) geht es mit einigen Kehren steil hinauf zur Klosteralm. Nach etwa zwei Stunden etwas anstrengenden Aufstiegs öffnet sich der Wald und man erblickt den ersten grünen Almboden. Belohnt wird man auf der Alm, auf der man auch übernachten kann, mit einem herrlichen Ausblick auf das gegenüberliegende Pfossental und die zahlreichen Dreitausender der Texelgruppe. Eine weitere Gehstunde sollte den Wanderer nicht schrecken, denn ihm eröffnet sich die unverfälschte Schönheit des malerisch gelegenen Saxalbsees auf 2.460 m.

↔️ Öff. Parkplatz Karthaus ⌚ 3,5 h 📏 6,8 km ↗️ 843 m

★ steile, aber lohnende Wanderung

Man kann zum See **zwei Aufstiegsrouten** wählen, aber empfehlenswerter ist die Route A für den Aufstieg und die Route B für den Abstieg. So ergibt sich zudem eine lohnende Rundwanderung. Trittsicherheit ist hier gefordert.

**Aufstieg A:** Von der Klosteralm geht man den Weg Nr. 23 etwa 30 Minuten in einem großen Linksbogen durch einen Blockhang zu einer Holzstange. Dahinter geht es – einmal oberhalb einer großen Felsspalte ausgesetzt –

einige Hänge querend in ein kleines Tal. Unterhalb des Steiges liegt ein beeindruckendes Blockmeer. Nach kurzem Anstieg auf einen Sattel, liegt dahinter in großen Mulden der Saxalbsee.

**Aufstieg B:** Von der Klosteralm geht es zwei Minuten auf dem Weg Nr. 23 aufwärts, bis eine Aufschrift „See/Kreuz“ nach rechts weist. Gut markiert führt der Weg in ein Tälchen vor dem Aufschwung der Trumser Spitze. Weiter geht es sich linkswendend auf einen Bergsattel rechts neben der kleinen, aber auffälligen Sardutspitze mit 2.598 m. Dahinter führt der Weg (29A) über einen steil abfallenden Hang hinunter zum See.

↔️ Öff. Parkplatz Karthaus ⌚ 5,5 h 📏 10,4 km ↗️ 1.060 m

! Trittsicherheit vor dem See erforderlich

**PENAUD ALM 2.323 m ü. M.**

Man folgt der Forststraße (20/A7), die in das Penaudtal hineinführt. Nachdem man die Ruinen des aufgelassenen Penaudhofes hinter sich gelassen hat, gelangt man zu einer Brücke und bald darauf zu einem Wegkreuz am Rande einer kleinen Ebene. Der Weg führt wieder aufwärts bis zu einer Örtlichkeit mit dem seltsamen Namen „Karl Sumperer“, die von einem dreiarmligen Wetterkreuz beherrscht wird. Dies mag wohl ein hervorragender Beobachtungspunkt für frühzeitliche Jäger und Hirten gewesen sein, denn von hier aus ist praktisch das gesamte Tal zu übersehen, mit prächtigem Panoramablick auf die Gipfel der Similaungruppe im Hintergrund. Nun gelangt man rasch zur höchstgelegenen Sennalm Südtirols (2.323 m), die neben Einkehr und Übernachtungsmöglichkeiten auch eine Käserei mit vorzüglichen Ergebnissen bietet. Auf dem Rückweg bietet sich am ehemaligen Penaudhof als eine lohnenswerte Alternative der Weg (20A/21) über den Hof Pitair zurück ins Tal an.

↔️ Öff. Parkplatz Karthaus ⌚ 5,5 h 📏 14,4 km ↗️ 1.005 m

★ Archäologisch überaus interessante Tour

**LAGAUNTAL & BERGL ALM 2.414 m ü. M.**

Vom Parkplatz in Kurzras (2.011 m) wandert man zunächst hinüber zur Talstation der Umlaufbahn Lazaun und weiter zum Bergbauernhof Wieshof mit kleiner Kapelle. Hier beginnt der Weg Nr. 4 bzw. A4, der durch schönen Lärchen- und Zirbenhochwald in die Höhe führt. Nach etwa 1,5 Stunden gelangt man in das Lagauntal, ein unberührtes Hochtal mit einem kleinen Bergeteich, Hochmooren und seltener Flora. Der Weg führt zum Lagaunbach, den man über eine hölzerne Brücke überquert. An der Weggabelung dahinter folgt man rechts weiter Weg Nr. 4. Über einen Moränenhang geht es hinauf zu einer kleinen Ebene und weiter in Serpentina teilweise steil, aber auf gutem Weg hinauf zum Gipfelkreuz am Tascheljöchl. Der Abstieg führt an der Weggabelung auf Weg Nr. 5, immer dem Stausee entgegen. Über Serpentina gelangt man hinunter zur bewirtschafteten Bergl Alm (2.214 m). Nach Rast und Stärkung auf der Alm geht es zunächst auf Weg Nr. 13 und später auf Weg Nr. 5 über die Gerstgraser Böden in Richtung Lagauntal. Nach der Brücke am Lagaunbach steigt man kurz hoch und geht über den Aufstiegsweg Nr. 4 zum Ausgangspunkt nach Kurzras zurück.

← → Parkplatz Kurzras ⌚ 5,5 h 🏠 13,5 km ↗ 930 m

! diese Tour erfordert Trittsicherheit

**HOCHGEBIRGSTOUREN****ÖTZI-FUNDSTELLE 3.210 m ü. M.**

Am Vernagter Stausee auf Höhe der Staumauer der Beschilderung Similaunhütte nord-westwärts bis zur Jausenstation Tisenhof (1.814 m) folgen. Vom Tisenhof führt der markierte Steig (A2) im Bereich des Leiterbaches über Almwiesen, dann durch schütterten Lärchenwald und später über Schuttgelände stets in nördlicher Richtung taleinwärts durch das Tisental. Schon bald sieht man im Talschluss die dominante Finailspitze mit dem großen Gipfelkreuz, das in der Sonne funkelt. Kurz nach einem, dem Sankt

Martin, dem hochverehrten Viehpatron, gewidmeten Bildstock, kommen wir auf einen Hügel mit einer Stele. Es folgen ein paar steile Schuttkehren mit Übergang zu einem markanten Felsband und nach ein paar weiteren Kehren das Niederjoch, hinter dem die Similaunhütte (3.019 m) liegt. Bereits der Aufstieg auf die Hütte (über 1.000 m im Aufstieg) rechtfertigt eine Pause.

Direkt hinter der Similaunhütte geht es dann auf markiertem, teilweise mit Fixseilen versehenem Felspfad (A2) über einen längeren Gratrücken entlang. Bald darauf am breiter werdenden Rücken im Auf und Ab gelangt man zur Ötzi-Fundstelle am Tisenjoch (3.210 m).

← → Parkplatz Vernagt ⌚ 7 h 🏠 15,2 km ↗ 1.593 m

! diese Tour erfordert Ausdauer, gute Trittsicherheit sowie Schwindelfreiheit

**GRAWAND - FINAILHOF 3.251 m ü. M. - 1.973 m ü. M.**

Mit der Schnalstaler Gletscherbahn erreichen wir von Kurzras (2.011 m) aus in wenigen Minuten die Bergstation (3.212 m). Von der Bergstation steigt man (Weg A1/8) kurz zur Grawandspitze (3.251 m) mit ihrem herrschenden Gipfelkreuz auf. Jenseits des Kammes ist in der Tiefe bereits der kleine Finailsee sichtbar. Der Steig führt über den Kamm hinunter zum Finailjoch (3.084 m), direkt oberhalb der Aufstiegsanlagen. Er ist stellenweise recht steil, etwas ausgesetzt und im Frühsommer oft auch noch mit vereistem Firn bedeckt! Der imposant zwischen Felsen liegende Finailsee (2.709 m) hat für einen Bergsee eine stattliche Größe. Der Abstieg führt zum Finailhof (1.952 m), der ganzjährig bewirtschaftet wird.

← → Parkplatz Kurzras ⌚ 2,5 h 🏠 5,5 km ↗ 1.300 m

! Weg im oberen Bereich sehr ausgesetzt. Trittsicherheit und Schwindelfreiheit sind Grundvoraussetzungen.

! **Hinweis:** Die Schnalstaler Gletscherbahn bleibt bis Anfang Dezember 2023 aufgrund der Umbau- und Renovierungsarbeiten geschlossen.

**Diesen Sommer NEU:** Der Sessellift Roter Kofel, sowie die Teufelseggütte haben geöffnet und bieten ideale Ausgangspunkte für Wanderungen.

**Der Finailhof**

... war bis 1967 der höchstgelegene bewirtschaftete Kornhof Europas. 1416 sollen die Bauern des Hofes Herzog Friedrich IV. „mit der leeren Tasche“ auf der Flucht Schutz gewährt haben. Der Bauer soll ihn zu seinem Schutz als Knecht mit dem Hüten der Schafe beschäftigt haben. Auf dem Hof werden ein Becher und Be-steck verwahrt, die angeblich ein Geschenk des Herzogs waren.

## IM HINTEREN EIS 3.269 m ü. M.

Mit der Gletscherbahn gelangt man auf 3.212 m. Auf der Bergstation folgt man der Beschilderung und steigt hinter dem Seilbahngebäude, je nach Jahreszeit relativ schnee- und eisfrei, über Weg Nr. 3 bis zur Station des Sesselliftes Grawand ab. Nach der Station führt der markierte Weg durch einfaches Felsgelände abwärts. An einigen Stellen ist jedoch Vorsicht geboten. Die kurzen Felsstufen sind zwar unerschwerig, aber erfordern erhöhte Aufmerksamkeit. Um zur Schutzhütte Schöne Aussicht zu gelangen, muss man einen kurzen Gegenanstieg bewältigen. Gleich hinter dem Saunafass der Hütte ist der Aufstieg zum Gipfel beschildert und mit Steinmännchen gekennzeichnet. Auf dem Gipfel erwartet den Wanderer nach etwa einer Stunde Weg durch ansteigendes Felsgelände ein weiteres Steinmandl sowie ein prachtvoller Ausblick. Zurück zur Hütte gelangt man über denselben Weg. Der Abstieg nach Kurzras führt über einen bequemen Saumpfad (A3).

	Parkplatz Kurzras	 5 h	 11 km	 517 m	 1.701 m
	diese Tour erfordert Trittsicherheit – mit Aufstieg Kurzras–Schöne Aussicht eine sehr lange Tour				



## TIPPS ZUM SICHEREN WANDERN & BERGSTEIGEN

**In der Feriengemeinde Schnalstal laden 240 km markierte Wanderwege mit herrlichem Panorama zum Wandern über Almwiesen bis hin zu alpinen Hochtouren ein.**

- 1** Planen Sie Ihre Wanderungen sorgfältig: Informationen zu Länge und Schwierigkeit sind unerlässlich für ein sicheres Bergerlebnis. Im Allgemeinen werden pro Kilometer Wegstrecke bzw. pro 100 Höhenmeter Aufstieg 20 Minuten Gehzeit berechnet. Informieren Sie Ihre Angehörigen bzw. Ihren Gastgeber oder Hüttenwirt über Ihr Ziel.
- 2** Konsultieren Sie vor jeder Tour den aktuellen Wetterbericht und behalten Sie die Wetterentwicklung während der ganzen Tour im Auge. Die Hüttenwirte geben zusätzlich nützliche Infos über die lokale, kleinräumige Wettersituation.
- 3** Schätzen Sie Ihre Kondition objektiv ein und wählen Sie eine entsprechende Tour aus. Starten Sie frühmorgens und planen Sie eine Reservezeit ein, um vor Einbruch der Dunkelheit wieder zurück zu sein.
- 4** Wählen Sie ein gemäßigtes und regelmäßiges Gehtempo. Legen Sie genügend Pausen ein, insbesondere wenn Sie mit Kindern wandern. Achten Sie auf ausreichende Flüssigkeitszufuhr!
- 5** Achten Sie auf die passende Ausrüstung, vor allem auf festes Schuhwerk: Richtige Wanderschuhe geben sicheren Halt und schonen Gelenke.
- 6** Wählen Sie leichte und atmungsaktive Kleidung und entsprechende Reservewäsche. Vergessen Sie nie, Kälte- und Regenschutzkleidung in den Rucksack zu packen. Auch ein Erste-Hilfe-Set sollte nie fehlen.
- 7** Begegnen Sie der Natur mit Respekt: Vermeiden Sie Lärm, lassen Sie keine Abfälle liegen und schonen Sie die Vegetation. Beachten Sie unter Naturschutz stehende Pflanzen und Tiere.
- 8** Folgen Sie stets der Markierung und bleiben Sie auf den eingezeichneten Wegen und Steigen. Konsultieren Sie von Zeit zu Zeit Ihre Wanderkarte und kehren Sie im Zweifelsfall rechtzeitig um.
- 9** Nehmen Sie gesperrte Wanderwege ernst und begeben Sie sich nicht in Gefahr. Informieren Sie sich zur Sicherheit vorher im Tourismusbüro oder bei Ihrem Gastgeber.

## 112 – DIE NUMMER IM NOTFALL

### Wann rufe ich die Notrufnummer an?

Bei jedem Notruf, der den Einsatz der Rettungskräfte, der Bergrettung, der Feuerwehr oder der Ordnungskräfte erfordert (z.B. wenn Sie Zeuge eines Unfalls sind, an einem Gebäudebrand vorbeikommen oder Opfer eines Diebstahls werden).

Der Anruf ist kostenlos! Auch wenn das Restguthaben aufgebraucht ist oder das eigene Netz nicht verfügbar ist, kann ein Notruf abgesetzt werden.

### Wann rufe ich die Notrufnummer nicht an?

Verwenden Sie die Notrufnummer 112 nicht, um sich über allgemeine Fragen zu informieren oder Verkehrs- oder Wetterinformationen zu erhalten. Unnötige Anrufe können Notrufzentralen überlasten, echte Notrufe blockieren und das Leben derer, die wirklich Hilfe brauchen, in Gefahr bringen.



## HÜTTEN, ALMEN & HÖFE

ORT	ZEITRAUM (*RUHETAG)	KONTAKNUMMER
<b>KURZRAS</b>		
<b>Lazaunhütte</b>	1. Juli - 1. Oktober (*MO)	M +39 335 537 364 9
<b>Teufelsegg Hütte</b>	Juli & August (*wird bekannt gegeben)	T +39 0473 679 131
<b>Bergl Alm</b>	13. Mai - 5. November	M +39 339 381 648 2

## VERNAGT

<b>Finailhof</b>	Ende Februar - Anfang Jänner	T +39 0473 669 644
<b>Tisenhof</b>	1. Mai - 5. November (*MO)	T +39 0473 669 790

## UNSER FRAU

<b>Mastaun Alm</b>	Ende Mai - Anfang Oktober	M +39 339 718 031 9
<b>Lafetz Alm</b>	Anfang Juni - Anfang Oktober (*DO)	M +39 333 697 351 2

## KARTHAUS

<b>Unterpifrail</b>	Ganzjährig (*DO)	T +39 0473 679 168
<b>Penaud Alm</b>	Mitte Juni SA + SO   Juli - 1. Oktober täglich	M +39 329 141 056 7
<b>Klosteralm</b>	Mitte Mai - Mitte Juni FR - SO   Mitte Juni - Anfang September täglich	
	Anfang September - Mitte Oktober FR - SO	M +39 329 564 732 3

## PFOSENTAL

<b>Gasthof Jägerrast</b>	Ostern - Allerheiligen	T +39 0473 421 652
<b>Mitterkas</b>	1. Juni - 28. Oktober	T +39 366 119 311 0
<b>Rableid Alm</b>	Mitte Mai - Ende Oktober	T +39 0473 420 631
		M +39 335 366 766
<b>Eishof</b>	27. Mai - Ende Oktober	T +39 0473 420 524

## NATURNSER SONNENBERG

<b>Waldhof</b>	1. April - 5. November (*FR)	M +39 335 522 870 0
<b>Linthof</b>	Anfang April - Anfang November	T +39 349 378 667 8
<b>Unterstell</b>	Ganzjährig (*FR)	T +39 0473 667 747

## JUVAL

<b>Schlosswirt Juval</b>	19. März - Mitte November (*MI)	T +39 0473 668 056
<b>Sonnenhof</b>	Ende April - Mitte Oktober (*FR)	T +39 0473 667 892
<b>Schlossbauer</b>	Mai - Oktober (*MI)	T +39 0473 668 297

## SCHUTZHÜTTEN

### SCHNALSTAL

<b>Schöne Aussicht</b>	25. Juni - 8. Oktober	T +39 0473 662 140
<b>Similaunhütte</b>	14. Juni - Ende September	T +39 0473 669 711
		T +43 720 920 439

### PASSEIERTAL (EISJÖCHL)

<b>Stettiner Hütte</b>	01. Juli - 30. September	T +39 0473 424 244
------------------------	--------------------------	--------------------

### PARTSCHINS (ZIELTAL)

<b>Lodner Hütte</b>	25. Juni - 30. September	T +39 0473 967 367
---------------------	--------------------------	--------------------

### MATSCHER TAL

<b>Oberettes Hütte</b>	Mitte Juni - Anfang Oktober	T +39 0473 830 280
		M +39 340 611 944 1

### VENT (A)

<b>Martin Busch Hütte</b>	13. Juni - 24. September	M +43 664 304 315 1
<b>Hochjochospiz</b>	23. Juni - 23. September	T +43 720 920 311
		M +43 664 798 075 7
<b>Vernagthütte</b>	Anfang Juli - Mitte September	T +43 664 141 211 9
<b>Brandenburger Haus</b>	Mitte Juni - Mitte September	T +42 601 556 738
<b>Breslauer Hütte</b>	16. Juni - 24. September	M +43 676 963 459 6





## BERGBAHNEN & SESSELLIFTE

### SCHNALSTALER GLETSCHERBAHN

Kurzras, 2.011 - 3.212 m ü. M. | T +39 0473 662 171 | [www.schnalstal.com](http://www.schnalstal.com)  
 Betriebszeiten: Die Schnalstaler Gletscherbahn bleibt vom 17.04.2023 bis Anfang Dezember 2023 wegen Umbau- und Renovierungsarbeiten geschlossen.

### UMLAUFBAHN LAZAUN

Kurzras, 1.999 - 2.430 m ü. M. | T +39 0473 662 171 | [www.schnalstal.com](http://www.schnalstal.com)  
 Betriebszeiten: 1. Juli 2023 - 3. Oktober 2023, täglich von 10.00 - 16.30 Uhr.

Berg- und Talfahrt	€ 14,00
Berg- und Talfahrt Kinder*	€ 10,00
Einfache Fahrt	€ 9,00
Einfache Fahrt Kinder*	€ 6,00
Punktekarte - 5 Einzelfahrten	€ 35,00
Punktekarte - 10 Einzelfahrten	€ 70,00

\* Jahrgang 2005-2017

### NEWS: SESSELLIFT ROTER KOFEL

Kurzras, 1.999 - 2.430 m ü. M. | T +39 0473 662 171 | [www.schnalstal.com](http://www.schnalstal.com)  
 Betriebszeiten: ist diesen Sommer von 1. Juli - 31. August 2023 geöffnet.  
 Stand am 05.05.2023

### SEILBAHN UNTERSTELL

Naturnser Sonnenberg, 545 - 1.300 m ü. M. | T +39 0473 668 418  
[www.unterstell.it](http://www.unterstell.it)

Betriebszeiten: 26. März - 29. Oktober 2023 täglich von 8.00 - 19.00 Uhr, zu jeder halben und vollen Stunde. 30. Oktober - 30. März 2024 von MO - SA von 8.00 - 17.00 Uhr, zu jeder vollen Stunde, SO von 8.00 - 18.00 Uhr, zu jeder halben und vollen Stunde. Jeden Mittwoch zusätzliche Fahrten um 19.00, 20.00 & 21.00 Uhr. Sonderfahrten auf Anfrage möglich. Ganzjährig in Betrieb.

Berg- und Talfahrt	€ 16,50
Einfache Fahrt	€ 11,50
Nachmittagsticket ab 14.00 Uhr	€ 12,00

### SEILBAHN ST. MARTIN AM KOFEL

Latsch, 626 - 1.740 m ü. M. | T +39 0473 622 212  
[www.bergbahnen-latsch.com](http://www.bergbahnen-latsch.com)

Betriebszeiten: 1. November - 31. Mai 2023 täglich von 7.00 - 12.30 Uhr, zu jeder halben & vollen Stunde & von 14.00 - 18.00, zu jeder vollen Stunde. Von 1. Juni - 31. Oktober 2023 täglich von 7.00 Uhr - 12.30 Uhr & 14.00 - 18.30 Uhr zu jeder halben Stunde.

Berg- und Talfahrt	€ 15,00
Einfache Fahrt	€ 11,50

### TEXELBAHN PARTSCHINS

Giggelberg, 635 - 1.544 m ü. M. | T +39 0473 968 295  
[www.texelbahn.com](http://www.texelbahn.com)

Betriebszeiten: 1. Juni - 30. September 2023 täglich von 8.00 - 19.00 Uhr. April - Mai & Oktober - November täglich von 8.00 - 18.00 Uhr. Sonderfahrten auf Anfrage möglich.

Berg- und Talfahrt	€ 16,50
Einfache Fahrt	€ 11,50
Nachmittagsticket ab 14.30 Uhr	€ 11,00

### SEILBAHN ASCHBACH

Rabland, 525 - 1.352 m ü. M. | T +39 0473 969 243 | [www.aschbach.it](http://www.aschbach.it)

Betriebszeiten: 1. April - 29. Oktober 2023 täglich von 8.00 - 12.00 Uhr & von 13.00 - 19.00 Uhr. 30. Oktober bis 31. März täglich von 8.00 - 12.00 Uhr & von 13.00 - 18.30 Uhr.

Berg- und Talfahrt	€ 12,50
Einfache Fahrt	€ 9,00

### SEILBAHN VIGILJOCH

Lana, 295 - 1.500 m ü. M. | T +39 0473 561 333 | [www.vigilio.com](http://www.vigilio.com)

Betriebszeiten: vorraussichtlich Ende Juli. Genaue Öffnungszeiten, Fahrpläne und Preise finden sie auf der Webseite: [www.vigilio.com](http://www.vigilio.com).

# OUTDOOR IS MORE



meran2000.com

**Merano  
2000**

Spannende Wanderungen und Mountainbike-Ausflüge, ein Klettersteig, großer Kinderspaß im Outdoor Kids Camp und sonnige Terrassen für den kulinarischen Genuss.

## NEW - NAIFJOCH VISTA

Der spektakuläre Aussichtspunkt am Dach der neuen Kabinenbahn Naifjoch. Eindeutig einen Blick wert!

WORTH  
A LOOK



## SEILBAHN HIRZER

Saltaus, 490 - 1.980 m ü. M. | T +39 0473 645 498 | [www.hirzer.info](http://www.hirzer.info)

Betriebszeiten: Anfang April - Anfang November; Seilbahn Saltaus - Prenn von 8.30 - 17.30 Uhr zu jeder halben Stunde; Seilbahn Prenn - Klammeben von 8.40 - 17.20 Uhr zu jeder halben Stunde. Mitte Juni - Mitte Oktober zusätzliche Fahrten; Seilbahn Saltaus - Prenn um 18.00 & 18.30 Uhr; Seilbahn Prenn - Klammeben um 17.50 & 18.20 Uhr.

### Saltaus - Prenn - Klammeben (beide Bahnen)

Berg- und Talfahrt	€ 21,00
Einfache Fahrt	€ 14,50

### Saltaus - Prenn oder Prenn - Klammeben (nur 1 Bahn)

Berg- und Talfahrt	€ 14,50
Einfache Fahrt	€ 9,00

## SEILBAHN MERAN 2000

Meran, 653 - 2.000 m ü. M. | T +39 0473 234 821 | [www.meran2000.com](http://www.meran2000.com)

Betriebszeiten: 29. April - 23. Juni 2023 von 9.00 - 17.00 Uhr; 24. Juni - 24. September 2023 von 8.30 - 18.00 Uhr; 25. September - 12. November 2023 von 9.00 - 17.00 Uhr.

Berg- und Talfahrt	€ 24,00
Einfache Fahrt	€ 17,00
Nachmittagsticket ab 14.00 Uhr	€ 17,00

## UMLAUFBAHN FALZEBEN

Hafling, 1.680 - 2.000 m ü. M. | T +39 0473 234 821 | [www.meran2000.com](http://www.meran2000.com)

Betriebszeiten: 29. April - 23. Juni 2023 von 9.00 - 17.00 Uhr; 24. Juni - 24. September 2023 von 8.30 - 17.30 Uhr; 25. September - 12. November 2023 von 9.00 - 17.00 Uhr.

Berg- und Talfahrt	€ 20,50
Einfache Fahrt	€ 14,50
Nachmittagsticket ab 14.00 Uhr	€ 14,50

## TASER CABLE CAR

Schennaberg, 820 - 1.450 m ü. M. | T +39 0473 945 615  
[www.taserseilbahn.com](http://www.taserseilbahn.com)

Betriebszeiten: 1. April - 5. November 2023 von 8.30 - 12.00 Uhr & von 13.00 - 18.00 Uhr; 6. November - 7. Januar 2024 von 9.00 - 12.00 Uhr und von 13.00 - 17.00 Uhr zu jeder halben und vollen Stunde.

Berg- und Talfahrt	€ 13,50
Einfache Fahrt	€ 9,70

## WEITERE AUFSTIEGSANLAGEN IN DER NÄHEREN UMGEBUNG

Sessellift Algund - Vellau 350 - 950 m | T +39 0473 448 532  
Korblift Vellau - Leiter Alm 950 - 1.522 m | T +39 0473 448 532  
Seilbahn Verdins-Tall - Schenna 842 - 1.450 m | T +39 0473 949 450  
Seilbahn Hochmut - Dorf Tirol 650 - 1.400 m | T +39 0473 923 480  
Schwemmalmbahn - Ultental 1.150 - 2.162 m | T +39 0473 795 390



## SUMMERCARD SCHNALSTAL

Die SummerCard ist ab dem **27. Mai 2023** bei Ihrem Schnalstaler Gastgeber und in den Tourismusbüros in Karthaus, sowie Kurzras zum **Preis von € 29,90 pro Erwachsenen** mit der GuestCard Schnalstal 2023 erhältlich. Für Kinder/Jugendliche bis zum 16. Geburtstag steht die **Junior-SummerCard für € 15,00** zum Verkauf, Kinder bis zum 6. Geburtstag gehen frei. Die SummerCard ist gültig bis zum **21. Oktober 2023**.

*Dieses Jahr NEU: es gibt die SummerCard I Frühling; SummerCard II Sommer & die SummerCard III Herbst.*

### SUMMERCARD I FRÜHLING | 27.05.2023 - 30.06.2023

Die Card enthält folgende Leistungen:

- 1 Tag Fahrradverleih in Naturns / Den Vinschgau von Reschen bis Meran mit dem Fahrrad erkunden
- Das Schnalstal Mobil erkunden/kostenlose BusCard auf der Buslinie Schnalstal – Naturns
- 1 Berg- oder Talfahrt mit der Seilbahn Unterstell am Naturnser Sonnenberg/Meraner Höhenweg
- Wählen Sie zwischen einem Eintritt im Ötzi Erlebnismuseum Archeoparc in Unser Frau **ODER** einem Eintritt im Ötzi Archery Bogenparcours am Moarhof in Katharinaberg
- Teilnahme an 4 geführten Wanderungen, laut Wochenprogramm mit unserem Wanderführer Richard
- Teilnahme an der Kulturführung in Karthaus & in Katharinaberg

---

### SUMMERCARD II SOMMER | 01.07.2023 - 07.10.2023

Die Card enthält folgende Leistungen:

- Hoch hinaus/Umlaufbahn Lazaun (Berg-& Talfahrt oder 2 Bergfahrten) in Kurzras
- Das Schnalstal Mobil erkunden/kostenlose BusCard auf der Buslinie Schnalstal – Naturns
- 1 Berg- oder Talfahrt mit der Seilbahn Unterstell am Naturnser Sonnenberg/Meraner Höhenweg
- Wählen Sie zwischen einem Eintritt im Ötzi Erlebnismuseum Archeoparc in Unser Frau **ODER** einem Eintritt im Ötzi Archery Bogenparcour am Moarhof in Katharinaberg **ODER** eine Einzelfahrt mit den Mountaintarts in Kurzras.
- Teilnahme an 4 geführten Wanderungen, laut Wochenprogramm mit unserem Wanderführer Richard
- Teilnahme an der Kulturführung in Karthaus & in Katharinaberg



**Talstation:** Saltaus (Passeiertal), Passeiererstraße 2  
**Bahnbetrieb:** 1. April bis 5. November 2023  
**Fahrplan:** täglich ab 08.30 Uhr, halbstündlich bis 17.30 Uhr  
(ab 15. Juni bis 30. September bis 18.30 Uhr)  
**Auskünfte:** Talstation Saltaus, Tel. 0473 645 498  
Mittelstation Prens, Tel. 0473 949 497  
Bequeme Busverbindung ab Meran  
[www.hirzer.info](http://www.hirzer.info)

## SUMMERCARD III HERBST | 30.09.2023 - 21.10.2023

Die Card enthält folgende Leistungen:

- 1 Tag Fahrradverleih in Naturns / Den Vinschgau von Reschen bis Meran mit dem Fahrrad erkunden
- Das Schnalstal Mobil erkunden/kostenlose BusCard auf der Buslinie Schnalstal – Naturns
- 1 Berg- oder Talfahrt mit der Seilbahn Unterstell am Naturser Sonnenberg/Meraner Höhenweg
- Wählen Sie zwischen einem Eintritt im Ötzi Erlebnismuseum Archeoparc in Unser Frau ODER einem Eintritt im Ötzi Archery Bogenparcours am Moarhof in Katharinaberg
- Teilnahme an 4 geführten Wanderungen, laut Wochenprogramm mit unserem Wanderführer Richard
- Teilnahme an der Kulturführung in Karthaus & in Katharinaberg



## SEILBAHNKARTE MERANER LAND

Mit der Seilbahnkarte Meraner Land können Sie 16 verschiedene Seilbahnen und Sessellifte in der Region im Zeitraum vom 1. Mai - 06. November 2023 mit einer einzigen Karte benutzen.

Erwachsene € 72,00  
Kinder 6-13 Jahre\* € 30,00

\* Jahrgang 2010 - 2017

### TEILNEHMENDE ANLAGEN:

Sessellift Oberkirn-Grube (Schenna/Tall)  
Seilbahnen Hirzer (Saltaus/Prenn)  
Seilbahnen Hirzer (Prenn/Klammeben)  
Bergbahn Meran 2000 (Meran - Bergstation)  
Bergbahn Meran 2000 (Meran - Mittelstation Gsteier)  
Umlaufbahn Falzeben (Hafling)  
Sessellift Mittagter (Meran 2000/Hafling)  
Kabinenbahn Pfelders Grünboden (Pfelders)  
Umlaufbahn Lazaun (Kurzras/Schnalstal)  
Kabinenbahn Schwemmalm (Kuppelwies/Ultental)  
Seilbahn Texelbahn (Partschins)  
Seilbahn Unterstell (Naturns)  
Seilbahn Vigiljoch (Lana)  
Sessellift Vigiljoch (Lana)  
Seilbahn Aschbach (Algund)

**Infos:** Die Seilbahnkarte Meraner Land ist bei allen Kassen der teilnehmenden Aufstiegsanlagen erhältlich. Ab der ersten Entwertung der Karte, hat diese eine Gültigkeit von 6 Tagen und kann in diesem Zeitraum an 4 Tagen für 1 Berg- und Talfahrt pro Anlage pro Tag benutzt werden. Bitte informieren Sie sich bezüglich Öffnungszeiten der einzelnen Aufstiegsanlagen.



# Kulinarik & Genuss



## GASTRONOMIE IM SCHNALSTAL

### AM GLETSCHER

**GLACIER HOTEL GRAWAND, Restaurant/Bar**, Tel. +39 0473 662 118  
 Öffnungszeiten: bleibt diesen Sommer aufgrund der Umbauarbeiten geschlossen.

### KURZRAS

**HOTEL GERSTGRAS, Restaurant/Bar**, Tel. +39 0473 662 211  
 Öffnungszeiten: 7.30 - 22.00 Uhr, Küche: 12.00 - 13.45 Uhr & 18.30 - 20.30 Uhr

**PICCOLO HOTEL GURSCHLER, Restaurant/Bar**, Tel. +39 0473 662 100  
 Öffnungszeiten: 7.30 - 23.00 Uhr, Küche: 11.30 - 14.00 & 18.30 - 20.30 Uhr,  
 Imbiss: 14.30 - 18.00 & 20.30 - 21.30 Uhr, Kein Ruhetag

**OBERRAINDL'S PLATZL BAR, Bar/Imbiss**, Mobil +39 333 422 136 6  
 Öffnungszeiten: 10.00 - 18.00 Uhr, Imbiss: 10.00 - 18.00 Uhr, Montag  
 Ruhetag

### VERNAGT

**HOTEL VERNAGT, Restaurant/Bar**, Tel. +39 0473 676 063  
 Öffnungszeiten: 9.00 - 23.00 Uhr, Küche: 12.00 - 13.30 & 18.30 - 20.30  
 Uhr, Montag & Dienstag Ruhetag

**HOTEL & CHALET EDELWEISS, Restaurant/Bar**, Tel. +39 0473 669 633  
 Öffnungszeiten: 7.30 - 23.00 Uhr, Küche: 12.00 - 14.00 & 18.00 - 20.30  
 Uhr, Kein Ruhetag

**LEITHOF, Bar/Imbiss**, Tel. +39 0473 669 678  
 Öffnungszeiten: 10.00 - 19.00 Uhr (Sommer)  
 10.00 - 18.00 Uhr (Frühjahr & Herbst)  
 Imbiss: 10.00 - 18.00 Uhr (im Sommer bis 19.00 Uhr), Kein Ruhetag

### UNSER FRAU

**TONZHAUS, Pizzeria/Bar**, Tel. +39 0473 669 688  
 Öffnungszeiten: 8.00 - 23.00 Uhr, Pizza: 12.00 - 14.00 & 17.00 - 22.00 Uhr,  
 Mittwoch Ruhetag

**CAFE REMI, Cafe/Bar/Imbiss**, Tel. +39 0473 669 647  
 Öffnungszeiten: 7.00 - 21.00 Uhr, Imbiss: 7.00 - 21.00 Uhr, Donnerstag  
 Ruhetag

**OBERRAINDLHOF, Restaurant/Bar**, Tel. +39 0473 679 131  
 Öffnungszeiten: 12.00 - 14.00 & 18.00 - 20.30 Uhr, Küche: 12.00 - 14.00 &  
 18.00 - 20.30 Uhr, Kein Ruhetag

**AKTIV & FAMILIENHOTEL ADLERNEST, Gourmetstube Serafina Re-  
 staurant/Bar**, Tel. +39 0473 669 652  
 Öffnungszeiten: 7.00 - 24.00 Uhr, Küche: 12.00 - 14.00 & 18.30 - 20.30  
 Uhr, Mittwoch Ruhetag

**BERGHOTEL TYROL, Cocktail Bar/Bar**, Tel. +39 0473 669 690  
 Öffnungszeiten: 8.00 - 22.00 Uhr, Dienstag Ruhetag



# Braugarten Giardino



**Geöffnet ab 28. April**  
**Durchgehend warme Küche**



## KARTHAUS

**GRÜNER, Restaurant/Bar**, Tel. +39 0473 679 104

Öffnungszeiten: 8.00 - 24.00 Uhr, Küche: 12.00 - 14.00 & 18.00 - 21.00 Uhr,  
Donnerstag Ruhetag

**GOLDENE ROSE KARTHAUS, Restaurant/Bar**, Tel. +39 0473 679 130

Öffnungszeiten: 7.00 - 23.00 Uhr, Küche: 12.00 - 14.00 Uhr & 18.30 - 21.00 Uhr,  
Kein Ruhetag

**CAFÈ SCHNALS, Bar/Imbiss**, Tel. +39 0473 679 102

Öffnungszeiten: 6.30 - 22.00 Uhr, Imbiss: 6.30 - 22.00 Uhr, Dienstag Ruhetag

**UNTERPIFRAILHOF, Bar/Imbiss**, Tel. +39 0473 679 168

Öffnungszeiten: 10.00 - 22.00 Uhr, Imbiss: 10.00 - 22.00 Uhr, Donnerstag  
Ruhetag

## PFOSENTAL

**GASTHOF JÄGERRAST, Restaurant/Bar**, Tel. +39 0473 679 230

Öffnungszeiten: 7.00 - 22.00 Uhr, Küche: 11.00 - 18.00 Uhr, Kein Ruhetag

## KATHARINABERG

**GASTHOF SCHNALSBURG, Restaurant/Bar**, Tel. +39 0473 679 145

Öffnungszeiten: 9.00 - 21.00 Uhr, Küche: 11.30 - 14.00 Uhr, Freitag Ruhetag

**GASTHOF NEURATHEIS, Restaurant/Bar**, Tel. +39 351 753 775 7

Öffnungszeiten: wir bitten Sie sich direkt unter der Telefonnummer: +39  
351 753 775 7 zu informieren.

**SANKATHREIN, Bar**, Tel. +39 346 617 498 0

Öffnungszeiten: 10.00 - 22.00 Uhr, Montag Ruhetag

39022 Algund | Lagundo Vinschgauerstr. 9 Via Val Venosta  
Tel. +39 0473 447 727 | [info@braugartenforst.com](mailto:info@braugartenforst.com)  
[www.braugartenforst.com](http://www.braugartenforst.com)



## PRODUKTE AUS DEM TAL

### 19991 GRAPPA RISERVA SUPERBA

Der 19991 Grappa Riserva Superba stammt aus der Feder der Gutsbrennerei Walcher und wird aus einer Auslese an roten Traubentrestern hergestellt. Anschließend reift der feine Tropfen für 24 Monate in Eichenfässern heran, ehe er seinen Platz in der Flasche findet. Wer sich schon über die Zahlenfolge im Namen des Grappas gewundert hat, sollte nun unbedingt weiterlesen, denn diese ist natürlich nicht willkürlich gewählt worden. Tatsächlich spielt die Zahl 19991 auf das Funddatum von Ötzi hin, der am 19.9.91 vom Ehepaar Simons zwischen dem Schnalstal und Ötztal entdeckt wurde. Nach wie vor wird die bekannteste Mumie der Welt von einem Team aus Wissenschaftlern untersucht, ebenso wie die Fundstelle selbst. Um diese zu unterstützen geht ein Euro von jedem verkauften 19991 Grappa Riserva Superba an die Ötzi Stipendiaten, welche archäologische- und wissenschaftliche Forschungsarbeiten rund um die Ötzi-Fundstelle betreiben.

Erhältlich ist der 19991 Grappa bei Ihrem Gastgeber, im Einzelhandel oder im Büro der Tourismusgenossenschaft in Karthaus. Weitere Informationen unter [www.19991.eu](http://www.19991.eu).

### IPOTSCH - DER FILZPANTOFFEL AUS DEM SCHNALSTAL

Umfangreiche Tests haben ergeben, dass die Wolle von Schnalstaler Schafen im Hinblick auf Wärme und Temperatenausgleich besser ist, als beispielsweise neuseeländische Wolle. Die Schnalser Schafe, eine eigene und seltene Rasse, sind durch den traditionellen Schafübertrieb über den Alpenhauptkamm international bekannt. Nun dient ausschließlich ihre Wolle zur Herstellung des puristisch gestylten Filzpantoffels ipotsch, der durch seine temperatenausgleichenden Eigenschaften angenehm warme Füße zu jeder Jahreszeit garantiert. Dieses nachhaltige Projekt wurde von der Südtirol Marketing Gesellschaft bereits mit einem Publikumspreis ausgezeichnet.

Erhältlich ist der ipotsch bei Ihrem Gastgeber, im Einzelhandel oder im Büro der Tourismusgenossenschaft in Karthaus. Weitere Informationen unter [www.ipotsch.it](http://www.ipotsch.it).

### GLACISSE - KOSMETIK AUS DER REINHEIT DES GLETSCHERS

Karthaus 29, T + 39 0473 679 130

Die unberührte Reinheit des Gletschers spiegelt sich wieder in der Kosmetik-Pflegeserie GLACISSE, die geprägt wird durch wertvolle Mineralien und reinstem Quellwasser aus dem Hochjochferner, einem Gletscher der Ötztaler Alpen im Schnalstal.

### BIOBAUERNHOF OBERNIEDERHOF IN UNSER FRAU

Unser Frau 34, T +39 0473 669 685, M +39 335 708 678 6

Familie Tappeiner verarbeitet vom Tiroler Grauvieh das Fleisch zu schmackhaften Kaminwürzen, Salami und vieles mehr. Das Schwäbisch-Hällische Landschwein dient zur Speckproduktion. Zudem finden Sie im Hofladen des Oberriederhofs noch Kräutertees und Kräutersalze, mit Kräutern aus der freien Natur und deren Garten sowie saisonale Fruchtaufstriche.

### ÖFFNUNGSZEITEN

Hofladen: Montag bis Freitag von 10.00 - 12.00 Uhr, freitags von 16.00 - 18.00 Uhr sowie samstags von 9.00 - 12.00 Uhr. Außerhalb der Öffnungszeiten auf Anfrage.

### KÄSEREI VORDERKASERHOF IM PFOSENTAL

Pfossental, T +39 0473 421 652

Ab-Hof-Verkauf von verschiedensten Käse- und Milchprodukten, welche direkt am Hof von Richard Kofler hergestellt werden. Das Angebot reicht von Vollmilchkäse, Halbfettkäse, Weichkäse bis hin zu Frischkäse, Kräuterquark und Naturjoghurt. Einen kleinen Einblick in die Produktionsstätte erhalten Sie durch ein Schaufenster.

### NISCHLHOF - DER APFEL NEU INTERPRETIERT

Katharinaberg 27, M +39 335 592 700 2

Walter Nischler vom Nischlhof im Schnalstal begann 2007 die ersten Apfelbäume zu pflanzen. Die Voraussetzungen in dieser Lage waren herausfordernd, deshalb war es notwendig neue Herangehensweisen an die in Südtirol so stark verwurzelte Apfelanbau-Tradition zu wagen. Walter wusste, dass es damit notwendig sein würde, eigene, neue Verfahren und Ideen in der Veredelung seiner Äpfel zu entwickeln. So wollte er beweisen: Individualität und Kreativität im Apfelanbau und in der Verarbeitung sind möglich. Walter produziert heute aus seinen Äpfeln, direkt am Nischlhof, sortenreine Apfelsäfte, Mischsaft, sowie Apfelchips in verschiedenen Geschmacksrichtungen.

Bei Interesse am Hof und an den Produkten wenden Sie sich bitte telefonisch an Walter und vereinbaren Sie kurzfristig einen Termin.

### BÄCKEREI SANTER - SCHNALSER SCHÜTTELBROT

Karthaus 58, T +39 0473 679 112

Das Schüttelbrot ist in Südtirol ein weit verbreitetes knuspriges Fladenbrot aus Roggenmehl, Wasser, Hefe und Salz, manchmal auch mit Gewürzen verfeinert. Den Namen erhält diese Brotsorte, die vorwiegend zur Marende

## Wir versüßen euch den Urlaub...

mit Kaffee & Kuchen, coolen  
Eisbechern, knusprig-frischen  
Leckereien und gemütlicher  
Sonnenterrasse!

Schlanders · Naturns · Meran  
Marling · Lana · Eppan · Leifers

[www.meinbeck.it](http://www.meinbeck.it)



MeinBeck

Tel. +39 0473 67 92 01 - [www.konditorei-weithaler.it](http://www.konditorei-weithaler.it)

Verkauf von Käse und Milchprodukten

Schnalstal - Pflössental  
Tel. +39 0473 421 652 - Fax. +39 0473 679 230  
[www.jaegerast.com](http://www.jaegerast.com)

mit Speck und Käse verzehrt wird, von ihrer Zubereitungsmethode. Der Brotfladen wird nämlich geschüttelt, bis er seine flache, runde Form annimmt. Das Besondere am Schnalser Schüttelbrot ist, dass es von Hand geschüttelt wird und aus diesem Grund dünner und feiner ist. Erhältlich ist das Schnalser Schüttelbrot in allen Supermarkets im Tal.

### KONDITOREI WEITHALER - SCHNALSER APFELSTRUDEL

Katharinaberg 50, T +39 0473 679 201, M +39 333 236 677 1

Eines ist beim Schnalser Apfelstrudel sicher: alle verlassen das Dörfchen Katharinaberg und gelangen in die weite Welt. Die Zuckerbäckerfamilie Weithaler führt seit 1979 die Konditorei und stellt neben dem Klassiker, dem Schnalser Apfelstrudel aus Blätterteig, auch Mohn- und Topfenstrudel, Torten und Minigebäck in der zweiten Generation her.

Gsund und guat - so heißt die neue Produktpalette der Konditorei. Zuckerfreie, fettarme, kalorienarme und sogar proteinreiche Produkte mit ausschließlich natürlichen Rohstoffen und dies noch alles handgemacht. Derzeit besteht die Produktpalette aus drei Produkten: dem Apfelstrudelriegel - abgeleitet vom traditionellen Schnalser Apfelstrudel, dem Protein Sacherriegel - abgeleitet von der Sachertorte und dem veganen Buchweizenriegel (100% pflanzlich) - abgeleitet von der Buchweizentorte.

### ÖFFNUNGSZEITEN

Montag bis Samstag von 7.00 - 12.30 Uhr.

### VINSCHGER BAUERNLADEN

Eingang ins Schnalstal-Staatsstraße 78, T +39 0473 667 723

Einheimische Bauern und landwirtschaftliche Genossenschaften vermarkten lokale Produkte aus der Umgebung gemeinsam im Vinschger Bauernladen nahe der Taleinfahrt ins Schnalstal. Die Auswahl an einzigartigen, landwirtschaftlichen Produkten reicht von frischem Obst und Gemüse der Saison, Speck, Käse und Brot bis hin zu veredelten Produkten, wie Marmeladen, Honig, Säfte, Sirup, Kräuter, Kosmetik, Schokolade, getrocknete Früchte, Wein und Destillaten.

Täglich geöffnet!

Vereinte Vinschger Vielfalt

Vinschger Bauernladen | Juval, Staatsstraße 78, 39025 Naturns  
Tel. +39 0473 66 77 23 | [www.bauernladen.it](http://www.bauernladen.it)





## HOTEL - RESTAURANT VERNAGT am SEE

mit herrlicher Terrasse oberhalb vom See

Unser Küchenteam verwöhnt Sie mit Regionaler Küche,  
hausgemachten Speisen, tollen Desserts



@ Grüner Hubert

@ Grüner Hubert

### Hotel Vernagt am See

Ruhetag: Montag

Tel +390473676063

Vernagt 79 | 39020 Schnals

info@hotel-vernagt.it

www.hotel-vernagt.it

## ECHTE QUALITÄT AM BERG

Die Initiative Echte Qualität am Berg in Südtirol stellt Almgasthäuser, Berghütten und Schutzhütten in den Mittelpunkt, die sich authentischer alpiner Qualität verschrieben haben. IDM Südtirol verleiht die Plakette Echte Qualität am Berg all jenen Betrieben, die bei einem freiwilligen Selbsttest mitmachen und eine vorab festgelegte Mindestanzahl an positiven Bewertungen erreichen. Das Punktesystem ist zugleich ein Test für die Selbsteinschätzung der Betreiber und Hüttenwirte, aber auch eine Anregung zur Weiterentwicklung und Verbesserung der eigenen Produkte. Die Plakette ist also ein Garant für unverfälschte Qualität und Genuss am Berg in Südtirol.

### TEILNEHMENDE BETRIEBE IM SCHNALSTAL

#### FINAILHOF

Familie Gurschler

Vernagt | T +39 0473 669 644 | [www.finailhof.com](http://www.finailhof.com)

#### RABLEID ALM

Rechenmacher Heidrun

Pfossental | T +39 0473 420 631 | M +39 335 366 76 6 | [www.rableidalm.com](http://www.rableidalm.com)

#### SCHUTZHÜTTE SCHÖNE AUSSICHT

Paul Grüner

Kurzras/Gletscher | T +39 0473 662 140 | [www.schoeneaussicht.it](http://www.schoeneaussicht.it)

## SÜDTIROLER GASTHAUS

Die authentische Gastfreundschaft, die familiäre Behaglichkeit und der bodenständige Genuss sind die Eigenschaften, welche die 34 Mitgliedsbetriebe auszeichnen. Der Hoteliers- und Gastwirteverband (HGV) hat mit der Gründung der Gruppe „Südtiroler Gasthaus“ eine Marke geschaffen, die für eine gepflegte Südtiroler Gasthauskultur bürgt. Eine unabhängige Jury hat die Gastbetriebe einer strengen Qualitätskontrolle unterzogen und überprüft, ob sie halten, was die Marke „Südtiroler Gasthaus“ verspricht.

### TEILNEHMENDER BETRIEB IM SCHNALSTAL

#### OBERRAINDLHOF

Der bereits 1581 erwähnte Oberraindlhof wird heute von Familie Raffener in vierter Generation geführt. Im einstigen Bergbauernhof werden in urigen Zirmstuben traditionelle Schnalser Gerichte mit modernen Einflüssen serviert. Der Chef des Hauses empfiehlt als Sommelier gerne einen der über 400 angebotenen Weine, während Chefin Elisabeth und Sohn Benjamin Kurioses zu den lokal verwendeten Produkten erzählen.

**Unser Genusstipp:** Original Schnalser Schneemilch



# Südtirol Rad Bici Alto Adige

Verleih | Noleggio | Rental

Hotline Südtirol Rad: +39 0473 201500  
E-Mail: info@suedtirol-rad.com  
[www.suedtirol-rad.com](http://www.suedtirol-rad.com)

## Sommer 2023 in Kurzras: Radverleih Sportservice Erwin Stricker

Mit unseren **E-Bikes und Fahrrädern von KTM** (in allen Größen erhältlich) erkunden Sie das Schnalstal auf neuen Wegen!

Zudem haben wir **jede Menge an Zubehör** zur Verfügung: Kindersitze, Kinderanhänger, Kinderanhänger mit Babyschale, Hundeanhänger, Nachläufer, Helme, Schlösser, Körbe, Kinderwagen, Satteltaschen u.v.m.

Wir bieten auch **Reparaturen an Privaträdern** und die Möglichkeit, geliehene Fahrräder oder E-Bikes an einem der vielen Südtirol-Rad-Verleihe in ganz Südtirol abzugeben.

Auf Wunsch (nur mit Reservierung min. 48h vorher) ist ein **Liefer- und Abholservice** möglich - gerne bringen wir ihnen das gewünschte Bikes ins Hotel und holen es dort wieder ab!



**Wir sind ab 01.07. - 30.09.2023 für Sie da -7 Tage die Woche!**

### Kontakt und Informationen:

Augustin Grüner (Stone) - Mobil +39 339 46 14 841  
Radverleih Sportservice Erwin Stricker  
Kurzras Tel. 0473 66 21 12  
E-Mail: schnals@rentandgo.it

## Sommer: MountainCarts 01.07. - 03.10.2023



Diese modernen Flitzern auf drei Rädern sind 4 Tage die Woche verfügbar:  
**Dienstag, Donnerstag, Samstag und Sonntag**  
(Öffnungszeiten wie Umlaufbahn)  
**Einmalige Fahrt:** 10,00 Euro  
**Folgefahrt:** 6,00 Euro

## Aktivitäten & Freizeitangebote

### BOGENSCHIESSEN

Am Moarhof in Katharinaberg bedarf es höchster Konzentration und Treffsicherheit: auf dem über 4 km langen 3D-Jagdparcour von Valentin Müller sind Pfeil und Bogen immer bei der Hand. 20 in die Vegetation eingebettete Zielscheiben, einige davon auch beweglich, sind den Tieren verblüffend echt nachgestellt und verlangen auch geübteren Bogenschützen einiges ab.

Spiel und Spaß für Jung und Alt bietet das Gruppenspiel Archerytag. Es ist eine Mischung aus Gotcha (Paintball) und Völkerball. Statt mit einem Balls versucht man das andere Team mit Pfeil und Bogen zu besiegen.

Das Bogenkino! Im neuen Bogenkino heißt es ab sofort „Licht aus, Film ab und lasst die Pfeile fliegen“! Es wird auf eine 3x2 m große Zielscheibe in einer Distanz von 8-12 m geschossen. In jedem Kurzfilm erscheint 6x eine Zielscheibe auf einem der Tiere, innerhalb weniger Sekunden sollte der Pfeil ins Ziel gebracht werden. Im Kino können jeweils 2 Personen gleichzeitig schießen und ihr Können den anderen präsentieren (Kinder ab 7 Jahren; ideal für Familien und Gruppen). Das Bogenkino ist ganzjährig auf Anfrage geöffnet.

### Öffnungszeiten und Informationen

Ende Mai bis Ende Oktober | täglich geöffnet | Sonntag Ruhetag.

Bogenparcours Moarhof, Familie Müller, M +39 333 495 921 3 | T +39 0473 679 221 | [www.moarhof-schnals.com](http://www.moarhof-schnals.com)

### FISCHEN

Voraussetzung für den Erwerb einer Tageskarte ist die italienische Staatslizenz bzw. für Südtiroler gilt mit Landeslizenz für Fischerei. Diese erhalten Personen mit Wohnsitz im Ausland im Hotel Vernagt (T +39 0473 676 063) sowie bei „Go-Fish“ in Kastelbell (T +39 0473 624 464) zum Preis von € 32,00 (für 10 Jahre gültig).

### TAGESKARTEN (NUR ERHÄLTlich MIT STAATSLIZENZ ODER MIT LANDESLIZENZ FÜR SÜDTIROLER)

Stausee Vernagt € 20,00 + € 5,00 Kautio oder Schnalser-Bach (von Staumauer Vernagt bis Karthäuser Brücke) € 30,00 + € 5,00 Kautio erhältlich im Hotel & Chalets Edelweiss in Vernagt, T +39 0473 669 633 und im Hotel Vernagt, T +39 0473 676 063.

Etsch vom Haidersee bis zur Naturnser Brücke inkl. aller Nebengewässer erhältlich bei Go-Fish in Kastelbell, T +39 0473 624 464 oder Landgasthaus Langwies in Naturns, T +39 0473 667 526.

### TAGESKARTEN (ERHÄLTlich OHNE STAATSLIZENZ)

Fischerteich bei Goldrain, Prad und Stilfs, erhältlich jeweils vor Ort.

## GOLF

Die 18-Loch Golfanlage Passeier.Meran in St. Martin ist umsäumt von Wiesen und Wäldern und bietet anspruchsvolle Courses mit Blick auf die umliegenden Berge. Nur unweit davon liegt die öffentlich zugängliche 4-Loch Golfanlage des Sport & Wellnesshotels Quellenhof.

Der 9-Loch-Parcours weist kaum Höhenunterschiede auf – dies freut vor allem Anfänger. Könnern verlangt der knapp 2,8 Kilometer lange Parcours im Golfclub Lana Brandis präzise und kräftige Schläge ab.

### GOLFCLUB PASSEIER.MERAN

T +39 0473 641488 | [www.golfclubpasseier.com](http://www.golfclubpasseier.com)

### QUELLENHOF LUXURY RESORT PASSEIER

T +39 0473 645474 | [www.quellenhof.it](http://www.quellenhof.it)

### GOLF CLUB LANA "GUTSHOF BRANDIS"

T +39 0473 564 696 | [www.golfclublana.it](http://www.golfclublana.it)

## HOCHSEILGARTEN ÖTZI ROPE-PARK

Natur, Erlebnis und Nervenkitzel, für die ganze Familie, bietet der Hochseilgarten im hinteren Schnalstal. Der sehr weiträumige, mit mittlerweile 12 Parcours und ca. 160 Plattformen, von 2 m bis 30 m Höhe, ausgestattete Hochseilgarten, bietet Parcours für Kleinkinder, Kinder, Jugendliche und Erwachsene. Vom ganz leichten bis zum superschweren Parcours und von 2 m Höhe bis 30 m Höhe, ist alles dabei.

**Highlights im Park:** (separat buchbar und gegen extra Kosten)

- Die Riesenschaukel (45 m tief)

- Zipline Parcour (Ziplines bis zu 700 m Länge)

**Dauer** | ein Rundgang auf allen Parcours etwa 3-4 Stunden

**Ort** | am Ende des Stausees in Vernagt, auf 1.780 m, Bushaltestelle und Parkplatz vorhanden

**Zeitraum** | vom 01.05. bis 05.11.2023

**Weitere Informationen zu Öffnungszeiten und Preise** siehe Flyer oder Webseite. Sämtliche Sicherheitsausrüstung wird bereitgestellt. Wir empfehlen gutes Schuhwerk, und im Frühjahr und Herbst warme Bekleidung. Handschuhe können vor Ort gegen einen Aufpreis gekauft werden.

**Es wird empfohlen, sich unter der angegebenen Telefonnummer anzumelden! M: +39 391 772 147 9; weitere Informationen: [www.hochseilgarten.bz](http://www.hochseilgarten.bz)**



## KLETTERN IM SCHNALSTAL

Klettern erfreut sich immer größerer Beliebtheit bei Kindern und Erwachsenen. Ob erste Erfahrungen an der Felswand oder anspruchsvollere Touren - im Schnalstal und dessen näheren Umgebung finden Sie zwei Klettersteige sowie drei Klettergärten. Details auf Seite 77.



### SCHNUPPERKLETTERN IM KLETTERGARTEN MARCHEGG

Der kleine, feine Klettergarten Marchegg ist ein Ausflug wert: neben der Felswand mit verschiedenen Schwierigkeitsstufen befindet sich eine große Spielwiese, wo es sich toll austoben lässt. Unter fachkundiger Anleitung eines staatlich geprüften Bergführers lernen die Interessierten das Einmaleins des Kletterns.



**Freitag** | 07.07.2023 - 18.08.2023

10.00 - 12.00 Uhr, 12.00 - 14.00 Uhr oder 14.00 - 16.00 Uhr



**Klettergarten Marchegg**



**€ 15,00 für Kinder ab 8 Jahren & Erwachsene mit der GuestCard Schnalstal** | € 20,00 für Kinder ab 8 Jahren & Erwachsene ohne der GuestCard Schnalstal



individuell mit Auto oder der Überlandlinie Nr. 261

„Naturns-Schnalstal“

Parkmöglichkeit beim Marcheggghof

Zu Fuß: jeweils 45 min. vom Hotel Gerstgras oder ab der Talstation der Gletscherbahnen

**Zusatzinfo:** Kinder ab 8 Jahren; die Ausrüstung wird kostenlos zur Verfügung gestellt; Mitzubringen - Trekking- oder Turnschuhe und bequeme Kleidung; mind. 4 Teilnehmer; max. 6 Teilnehmer pro Einheit



**Bergführer:** Robert Ciatti und Team

**Anmeldung erforderlich innerhalb Donnerstag 17.00 Uhr online, bei Ihrem Gastgeber oder im Tourismusbüro Schnalstal - Tel. +39 0473 679 148**



**Wir bieten:**

- Bikeguide & geführte Biketouren
- E MTB Corratec / Junior E MTB
- Klettersteigset's
- Kinderwagen / Buggys
- Kindertragrucksäcke
- Trekkingstöcke



24.11.2023 - 05.05.2024

# Family Special


Gratis Skiverleih für Kinder bis 14 Jahre

Noleggio sci gratuito per bimbi fino a 14 anni

MASO CORTO apart hotel




- Skiurlaub mit der ganzen Familie ...direkt an den Pisten und Aufstiegsanlagen
- Vacanza sulla neve con tutta la famiglia ...direttamente sulle piste



Unsere Bike Guides Platzgummer Lisa & David organisieren E-MTB Touren zu den schönsten Plätzen im Schnalstal

Kurzras - Schnals - Info: +39 333 8909161 - +39 347 2437202  
www.skifactory-masocorto.it - info@skifactory-masocorto.com

Kurzras / Maso Corto, 115  
I-39020 Schnalstal / Senales

 +39 335 7122022

www.masocorto.it - info@masocorto.it

www.gruener.it

## MOUNTAINBIKE

Für Profis und Downhiller empfehlen wir die umliegenden Ortschaften Naturns, Partschins und Latsch. Das Schnalstal ist ein exklusives Wander- und Ruhegebiet, deshalb empfehlen wir nur **folgende Forststraßen und -wege**. Es gibt keine ausgewiesenen Mountainbiketouren, wir bitten Sie dies zu akzeptieren.

Karthaus - Kloster Alm

Karthaus - Penaud Alm

Vorderkas - Eishof (Übergang ins Passeiertal)

Unser Frau - Mastaalalm

Unser Frau - Lafetz Alm

## MOUNTAINBIKE VERLEIH

**SKIFACTORY MASO CORTO** bei Aparthotel Maso Corto in Kurzras  
T +39 0473 662 514 | M +39 347 243 720 2 | [www.skifactory-masocorto.it](http://www.skifactory-masocorto.it)

**RADVERLEIH SPORTSERVICE ERWIN STRICKER** in Kurzras  
T +39 0473 662 112 | M +39 339 461 484 1 | [schnals@rentandgo.it](mailto:schnals@rentandgo.it)

## MOUNTAINCARTS

Jeden Dienstag, Donnerstag, Samstag und Sonntag vom 1. Juli bis 30. September 2023 können die Carts von 10.00 - 16.30 Uhr an der Bergstation der Umlaufbahn Lazaun ausgeliehen werden (täglich vom 7.08.2023 - 20.08.2023). Der Preis für eine Einzelfahrt beträgt € 10,00 und kann bei der Ausgabe an der Lazaun Bergstation entrichtet werden. An der Lazaun Talstation können die Carts wieder zurückgegeben werden.

## PARAGLIDEN/PASSAGIERFLÜGE

Erleben Sie die faszinierende Südtiroler Bergwelt aus der Vogelperspektive bei einem Gleitschirm-Tandemflug mit den staatlich geprüften Tandem-Piloten.

„**FLYMERAN**“, M +39 333 543 855 5 | [www.fly2meran.info](http://www.fly2meran.info)

„**FLY42**“, M +39 320 745 447 4 | [www.fly42.it](http://www.fly42.it)

**TANDEMCLUB IFINGER**, M +39 339 763 171 5 | [www.tandemclub.it](http://www.tandemclub.it)

## REITEN

**BIO-REITERHOF VILL** Schlanders, Mühlgasse 13, T +39 0473 621 267 | [www.vill.it](http://www.vill.it)

Kutschenfahrten und Ponyreiten für die Kleinen, Wanderreiten im Stilfserjoch Nationalpark, individueller Reitunterricht, Halb- und Tagesritte sowie Stundenritte.

**REITERHOF HOTEL SULFNER** Hafling, St.-Kathrein-Straße 4, M +39 366 651 444 9 | [reitstall@sulfner.com](mailto:reitstall@sulfner.com) | [www.sulfner.com](http://www.sulfner.com)

Stundenritte, Halbtages- und Tagesritte, Unterricht in der Sandbahn für Anfänger und Fortgeschrittene, Kinderführungen, Kutschenfahrten.

## RADFAHREN

Genussradeln durch den Vinschgau und das Meraner Land. Die 80 km lange Strecke von Reschen bis nach Meran führt inmitten prächtiger Obstanlagen und Au-Landschaften, zumeist parallel zur Etsch. Egal ob als Radprofi oder gemütlicher mit der ganzen Familie, erleben Sie eine der schönsten Natur- und Kulturlandschaften der gesamten Alpen auf die beste und umweltfreundlichste Art und Weise.

## RADVERLEIH

**ÖTZI BIKE ACADEMY**, Naturns, M +39 347 130 092 6

**SÜDTIROL RAD**, entlang des Etschradweges an fünf Bahnhöfen (Lana-Reschen), T +39 0473 201 500 | [www.suedtirol-rad.com](http://www.suedtirol-rad.com)

**PAPIN SPORT**, entlang und in der Nähe des Etschradweges an sechs Verleihstellen (Meran-Reschen), T +39 0474 913 450 | [www.papinsport.com](http://www.papinsport.com)

## RAFTING, KAYAKING, CANYONING, RIVER

### TUBING & HYDROSPEED

**ACQUATERRA** Kastelbell, T +39 0473 720 042 | M +39 336 611 336 | [www.acquaterra.it](http://www.acquaterra.it)

Von Mai bis September bietet das Team von Acquaterra verschiedenste Wander- und Outdoor-Sportarten an. Das abenteuerreiche Programm reicht von der Schlauchbootfahrt auf der Etsch oder der Passer, Power Rafting, Kayaking, Canyoning, River Tubing, Hydrospeed bis hin zu Buggy und Quad Touren.

## SCHWIMMEN

**OLYMPIAHALLENBAD**, Kurzras, M +39 338 961 264 3

Öffentliches Hallenbad mit olympischen Maßen (10x25m) mit Whirlpool, Sauna- und Dampfbadlandschaft, Massagen, verschiedene Angebote im Bereich Schönheitspflege, sowie ein Fitnessraum.

### Öffnungszeiten

täglich von 10.00 - 12.00 Uhr & von 14.00 - 20.00 Uhr



**ERLEBNISBAD NATURNS** T +39 0473 668 036 | [www.erlebnisbad-naturns.merano-suedtirol.it](http://www.erlebnisbad-naturns.merano-suedtirol.it)

Freibad mit Wasserrutsche, Kinderbecken mit Spielbereich sowie großer Liegewiese; Hallenbad mit 51 m langer Erlebnisrutsche, Kinderspielbereich, Solarium und einer Saunalandschaft auf etwa 500 m<sup>2</sup>.

#### Öffnungszeiten

Sommer: Freibad 10.00 - 19.00 und Hallenbad 10.00 - 19.30 | kein Ruhetag  
Winter: MO, MI, DO, FR 15.00 - 21.30 | SA + an Feiertagen 10.00 - 21.30  
SO 10.00 - 19.30 | DI Ruhetag.

**AQUAFORUM LATSCH**, T +39 0473 623 560 | [www.vivalatsch.it](http://www.vivalatsch.it)

25-m-Sportbecken, Kleinkinderbereich, 50 m Röhrenrutsche sowie Solebecken, Whirlpool, großzügiges Kinderbecken und Liegewiese im Freien.

**THERME MERAN**, T +39 0473 252 000 | [www.termemerano.it](http://www.termemerano.it)

15 Pools im Innen- und Außenbereich, eine Saunalandschaft mit acht Saunen und Dampfbädern (ganzjährig); 10 weiteren Pools, einem Bade-parcours, einem romantischen Seerosenteich und schattenspendenden Zypressen (Thermenpark im Sommer).

#### Öffnungszeiten

Thermaleinrichtung & Pools: MO - SO 9.00 - 21.00 | Sauna: MO - FR 14.00 - 21.00, SA, SO 10.00 - 21.00 | Spa & Vital Center: MO - SA 9.00 - 19.00 Uhr  
Fitness: MO + MI 6.30 - 22.00, DI+DO 8.00 - 22.00, FR 6.30 - 21.00, SA 8.00 - 12.00 + 15.00 - 18.00 | Shop: MO - SO 9.00 - 18.30

## TENNIS

**SPORTZONE TEXEL**, Unser Frau, T +39 0473 669 787

2 Kunstrasenplätze

**TENNISCAMP**, Naturns, Gustav-Flora-Straße 29 | T +39 0473 668 094

4 Hallenplätze mit gelenkschonendem Gummigranulat, 4 Sandtennisplätze im Freien, 1 Beachvolley-Platz (auch für BeachTennis)



## KLETTERGÄRTEN

### KLETTERGARTEN JUVAL

Am Eingang zum Schnalstal, unterhalb des Schloss Juval von Reinhold Messner, liegt der Klettergarten Juval. Der Klettergarten Juval ist besonders familienfreundlich und aufgrund seiner vielen Routen äußerst abwechslungsreich.

**Lage**: ruhig, am Bachufer | **Ausrichtung**: südwestlich | **Jahreszeit**: Frühjahr bis Herbst, Route 1-8 das ganze Jahr | **Fels**: Granit | **Wandhöhe**: max. 80 m, die meisten 20 bis 30 m | **Schwierigkeit**: 3c bis 8a | **Seillänge**: max. 3 m | **Bouldern**: 6 Boulderrouten | **Besonderheit**: nach Regen, sehr schnell trocken

### KLETTERGARTEN MARCHEGG

Nahe des Marchegghofes im Gebiet Kurzras, etwa 2 km von der Gletscherbahn entfernt, hat die AVS Ortsgruppe Schnals einen Klettergarten errichtet. Der Klettergarten ist familienfreundlich und bietet verschiedene Schwierigkeitsgrade. An einigen Terminen im Juli und August findet ein Schnupperklettern für Kinder und Erwachsene statt (S. 71).

**Lage**: im hinteren Schnalstal | **Ausrichtung**: südwest-west | **Jahreszeit**: April bis Oktober | **Fels**: Schiefer | **Wandhöhe**: 20 bis 30 m | **Schwierigkeit**: 4a bis 7b+ | **Besonderheit**: familienfreundlich

### KLETTERGARTEN MASTAUN

Der Klettergarten Mastaun befindet sich im gleichnamigen Hochtal bei Unser Frau in Schnals auf einer Meereshöhe von 1.950 m (etwa 20 Gehminuten von der Mastaun Alm). Die etwa 70 Meter hohe Felswand bietet technisch anspruchsvolle Routen über mehrere Seillängen inmitten einer unberührten Naturlandschaft.

**Lage**: ruhig | **Ausrichtung**: süd-ost | **Jahreszeit**: Juni bis September  
**Fels**: Schiefer | **Wandhöhe**: max. 70 m | **Wandneigung**: vertikal - leicht überhängend - anliegend | **Schwierigkeit**: 6a+ bis 6c | **Seillänge**: max. 70 m  
**Besonderheit**: nur für erfahrene und geübte Kletterer geeignet, nicht empfehlenswert bei Regen und Nässe.



## KLETTERSTEIG „HOACHWOOL“ AM NATURNSEER SONNENBERG

Der Einstieg zu einem der reizvollsten Klettersteige Südtirols befindet sich unterhalb des Schloss Juval, am Eingang des Schnalstales. Der Klettersteig verläuft entlang des historischen Wasserleitungssystems Schnalstal-Naturns. Der ehemals etwa 10 km lange Waal war auch unter dem Namen Hoachwool bekannt. Die Route, mit 1.400 Metern Seillänge und einer Höhendifferenz von 630 Metern, könnte selbst für geübte Kletterer eine Herausforderung werden. Mit Gurt, Klettersteigset, Helm, festen Bergschuhen und Handschuhen ausgerüstet geht's los - sofern Sie schwindelfrei sind. Denn bei diesem Klettersteig geht es unter Ihren Füßen schon gerne mal einige Meter in die Tiefe.

### GEHZEITEN & SCHWIERIGKEITSGRADE

von	m ü. M.	bis	m ü. M.	Hm	Grad	Zeit etwa
Parkplatz Talstation	535	Einstieg	555	20	einfach	30 min.
Einstieg Seilbrücke	555	Seilbrücke	620	65	B/C	30 min.
ab Seilbrücke	620	Ausstieg	1.120	500	C/D	180 min.
Ausstieg	1.120	Bergstation	1.280	160	einfach	20 min.
Abstieg auf Weg Nr. 10	1.120	Parkplatz	235	585	einfach	60 min.

**Tour Gesamt:** in etwa 4,5 Stunden, davon reine Kletterzeit 3,5 Stunden | **Seillänge:** 1.380 m | **Ausrichtung:** west | **Jahreszeit:** Anfang Februar bis Dezember, je nach Wetterverhältnissen

**Hinweis!** Im Sommer ist es aufgrund der starken Sonneneinstrahlung am Klettersteig Hoachwool sehr heiß. Daher ist es unbedingt erforderlich, schon sehr früh in den Klettersteig einzusteigen. Laut Empfehlung der Bergrettung sollten nur jene, die mindestens 5 Klimmzüge und dies ohne allzu großer Anstrengung schaffen, den Klettersteig begehen. Ebenso wichtig ist eine gute Ausrüstung und reichlich zum Trinken.

Der Bergführer Michael Tschöll bietet von März bis November auf Anfrage geführte Klettertouren an. Kontakt: M +39 348 998 159 7



## KLETTERSTEIG KNOTT BEI UNTERSTELL AM NATURNSEER SONNENBERG

Der Übungs- und Familienklettersteig KNOTT befindet sich am Felsen, auf dem die Aussichtsplattform verankert ist. Von der Plattform hat man einen grandiosen Tiefblick auf die einzelnen Routen und die Kletterer. Am KNOTT gibt es vier Klettersteigrouten, eine kurze Verbindungsrouten, eine 20 m lange Seilbrücke und zwei steile Leitern. Der Übungs- und Familienklettersteig weist einfache Routen, schwierige Passagen, exponierte Wegstrecken und technische Abschnitte auf und kann zu jeder Tageszeit genutzt werden, denn der Zustieg und der Abstieg sind kurz. Weitere Informationen zu den einzelnen Routen finden Sie im Flyer (im Tourismusbüro erhältlich).

## KLETTERSTEIG LARIX IN DER ALPIN ARENA SCHNALS

Kletterfreaks aufgepasst: Schon im Juni wird der neue Klettersteig „Larix“ (lat. Lärche) und der parallel dazu verlaufende Erlebniswanderweg „Alpin Trail“ in Kurzras eröffnet. Die beiden Wege kreuzen sich an mehreren Stellen und so können z.B. Familien gemeinsam starten, die einen über den actionreichen Klettersteig und die anderen über den Erlebniswanderweg. Der Klettersteig verläuft über mehrere Brücken, einer Seilrutsche und teils anspruchsvolle Kletterpassagen. Als erstes erreicht man das Speicherbecken, danach geht es weiter über einen Felsaufschwung zum Lagerplatz aus der Bronzezeit bis oberhalb der Teufelsegg Hütte. Der Rückweg erfolgt über den Alpin Trail. Der Klettersteig kreuzt immer wieder den Erlebniswanderweg und kann zum Ausstieg genutzt werden. Somit kommen sowohl gemütliche Wanderer, als sportliche Kletterfreunde voll auf ihre Kosten.

**Lage:** im hinteren Schnalstal | **Einstieg:** hinter Sessellift Roter Kofel, am Fuße des großen Kurzrasbach-Wasserfalls | **Ausstieg:** oberhalb der Teufelsegghütte (nicht bewirtschaftet) | **Jahreszeit:** Mai bis September | **Länge:** 1,8 km | **Schwierigkeit:** mittelschwer (C)

## VERLEIH VON KLETTERSTEIGAUSRÜSTUNG

**BERGFÜHRER LUDWIG GORFER** in Naturns/Schnals Helm, Gurt und Klettersteigset (inkl. Anpassung und fachmännischer Beratung) kann gegen eine Gebühr von € 20,00 geliehen werden. Eine Anmeldung ist bis zum Vorabend erforderlich! M +39 335 585 300 7

**SKIFACTORY MASO CORTO** bei Aparthotel Maso Corto in Kurzras Helm, Gurt und Klettersteigset (inkl. Anpassung und fachmännischer Beratung). Für weitere Informationen: T + 39 0473 662 514 | M +39 347 243 720 2 | [www.skifactory-masocorto.it](http://www.skifactory-masocorto.it)

**SPORTSERVICE ERWIND STRICKER** in Kurzras Helm, Gurt und Klettersteigset (inkl. Anpassung und fachmännischer Beratung). Für weitere Informationen: T + 39 0473 662 112 | [www.sportservice.bz](http://www.sportservice.bz)

# Mobilität & Vorteilskarten



## INFORMATIONEN ZU TICKETS UND FAHRPLÄNE

Bequem und umweltfreundlich - erreichen Sie die umliegenden Orte mit Bus und Bahn. Auf den folgenden Seiten finden Sie Informationen zu Tickets, Mobilitäts- und Vorteilskarten, Netz- und Fahrplänen sowie die örtlichen Taxis/Shuttles.

## MOBILITÄTS- UND VORTEILSKARTEN

### BUSCARD MERAN UND UMGEBUNG



Für all jene, die das Meraner Land mit dem Bus erkunden möchten, ist die BusCard Meran und Umgebung die richtige Wahl. Die Karte ermöglicht eine Nutzung aller Busverbindungen im Meraner Land (siehe Netzplan S. 83). für 7 Tage, ist ab der ersten Entwertung gültig und in den Tourismusorganisationen in Meran und Umgebung erhältlich.

Preis: € 16,00

### MOBILCARD



Entdecken Sie Südtirol mit der Mobilcard. Diese ermöglicht es Ihnen an einem, drei oder sieben aufeinander folgenden Tagen alle öffentlichen Verkehrsmittel in ganz Südtirol unbegrenzt zu nutzen.

- » Regionalzüge in Südtirol (innerhalb Brenner - Trient, Mals - Innichen)
- » Nahverkehrsbusse (Stadt-, Überland- und Citybusse)
- » Seilbahnen nach Ritten, Kohlern, Meransen, Jenesien, Mölten und Vöran
- » Trambahn Ritten und Standseilbahn auf die Mendel
- » PostAuto Schweiz zwischen Mals und Müstair

Preise	Erwachsene	Kinder (6-14 Jahre)
1 Tag	€ 20,00	€ 10,00
3 Tage	€ 30,00	€ 15,00
7 Tage	€ 45,00	€ 22,50

### BIKEMOBIL CARD



Die bikemobil Card ist ein Kombiticket für die Nutzung von Bus, Bahn und Leihfahrrad. Sie ermöglicht die unbegrenzte Nutzung aller öffentlichen Verkehrsmittel (siehe Mobilcard) in ganz Südtirol von April bis Ende Oktober an einem Tag, zusätzlich ist die Nutzung eines Leihfahrrads möglich. Die Räder (Mountain-, City-, Trekking- und Juniorbikes) sind an den Verleihstellen entlang der Bahnhöfe, sowie in verschiedenen Außenstellen, mit der Kennzeichnung „Südtirol Rad“ bzw. „PapinSport“ verfügbar. Das Leihfahrrad kann in einem der beteiligten Betriebe ohne Aufpreis zurückgegeben werden, darf jedoch nicht auf Bahn oder Bus transportiert werden. Informationen über Verleihstellen erhalten Sie in den Tourismusbüros, zu den „Südtirol Rad“ Radverleihen unter [www.suedtirol-rad.com](http://www.suedtirol-rad.com), zu den Verleihstellen von PapinSport unter [www.papinsport.com](http://www.papinsport.com).

Preise	Erwachsene	Kinder (6-14 Jahre)
1 Tag	€ 30,00	€ 15,00



**MUSEUMOBIL CARD**



Die museumobil Card vereint zwei Angebote. Die unbegrenzte Fahrt mit allen öffentlichen Verkehrsmitteln (siehe Mobilcard) an drei oder sieben Tagen und bietet zudem freien Eintritt in rund 80 teilnehmenden Museen in ganz Südtirol. Informationen zu den teilnehmenden Museen erhalten Sie in den Tourismusbüros oder unter [www.museumobilcard.info](http://www.museumobilcard.info).

Preise	Erwachsene	Kinder (6-14 Jahre)
3 Tage	€ 55,00	€ 27,50
7 Tage	€ 65,00	€ 32,50

**INFOS ZU KINDERN, TIEREN UND RADTRANSPORT IN DEN ÖFFENTLICHEN VERKEHRSMITTELN**

**KINDER**

Für Kinder unter 6 Jahren sind alle öffentlichen Verkehrsmittel kostenlos. Die Mobil-, museumobil- und bikemobil Card erhalten Kinder unter 14 Jahren zu einem ermäßigten Preis.

**HUNDE IN ÖFFENTLICHEN VERKEHRSMITTELN**

Blindenhunde und Kleintiere, die im Arm gehalten werden oder in einem Käfig oder Behälter mit den Maßen von höchstens 70x30x50 cm Platz haben, werden kostenlos befördert. Für alle anderen Tiere kann jeder Fahrschein, welcher für Erwachsene gültig ist, gelöst werden. Achtung: Maulkorb- und Leinempflcht!

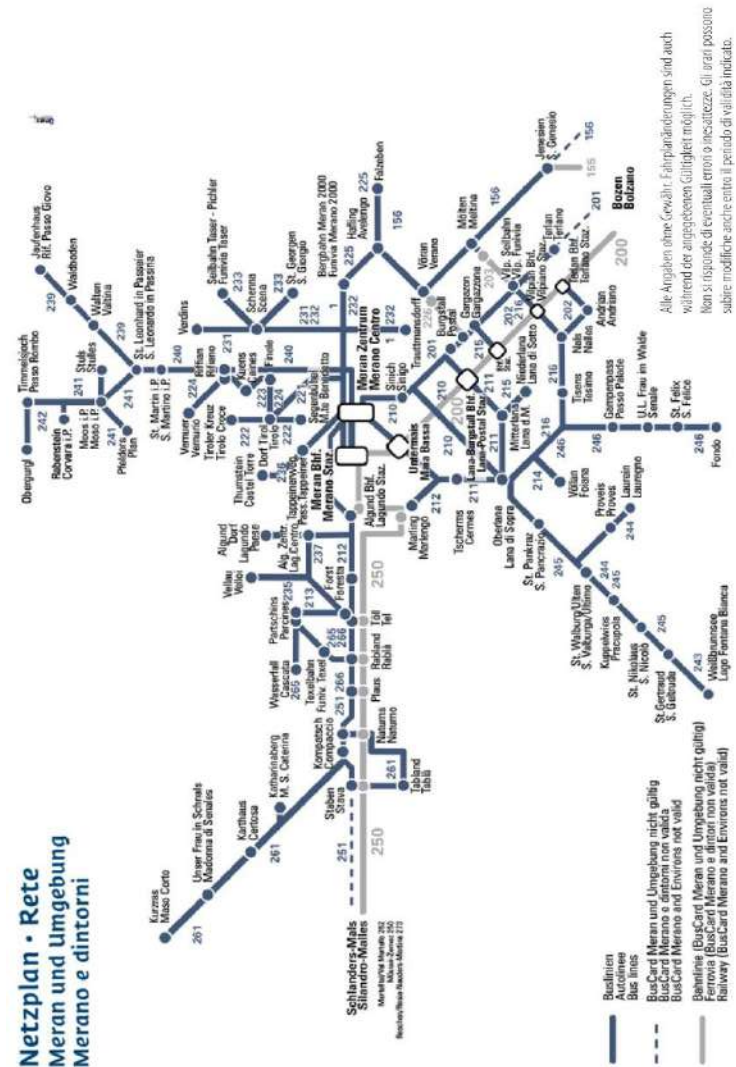
**FAHRRADMITNAHME**

Für den Fahrradtransport auf öffentlichen Verkehrsmitteln muss ein zusätzliches Ticket gelöst werden. Ein Rad-Tagesticket kostet € 7,00 und muss bei jeder Fahrt entwertet werden. Das Ticket ist an Bord der Überlandbusse (z.B. Linie 261), an den Fahrkartenschaltern oder -automaten erhältlich. (Vorsicht: Die Regionalzüge sind nur für den Transport von 15-18 Fahrrädern ausgestattet. Wenn die verfügbaren Plätze bereits besetzt sind, kann die Mitnahme von weiteren Fahrrädern untersagt werden).

**TAXI- & SHUTTLESERVICE**

- Taxi Norri des Sachsalber Norbert, Vernagt, M +39 348 000 161 2
- Taxi Spechtenhauser Stefan, Unser Frau, M +39 333 837 963 8
- Shuttle Helmuth des Pircher Helmuth, Naturns, M +39 348 498 475 6

**NETZPLAN BUSCARD - MERAN & UMGEBUNG**



## FAHRPLÄNE BUS &amp; BAHN

261

SCHNALSTAL - NATURNS  
VAL SENALES - NATURNO

		x				
Kurzras	ab	5.54	<b>7.07</b>	<b>8.07</b>	<b>9.07</b>	<b>10.07</b>
Gerstgras		5.59	<b>7.12</b>	<b>8.12</b>	<b>9.12</b>	<b>10.12</b>
Vernagt		6.03	<b>7.16</b>	<b>8.16</b>	<b>9.16</b>	<b>10.16</b>
Unser Frau, Dorfbrunnen	A					
Unser Frau, Oberdorf		6.07	<b>7.20</b>	<b>8.20</b>	<b>9.20</b>	<b>10.20</b>
Raindl		6.11	<b>7.24</b>	<b>8.24</b>	<b>9.24</b>	<b>10.24</b>
Karthaus		6.17	<b>7.30</b>	<b>8.30</b>	<b>9.30</b>	<b>10.30</b>
Abzweigung Pfossental		6.20	<b>7.33</b>	<b>8.33</b>	<b>9.33</b>	<b>10.33</b>
Katharinaberg		6.27	<b>7.40</b>	<b>8.40</b>	<b>9.40</b>	<b>10.40</b>
Neuratheis		6.35	<b>7.48</b>	<b>8.48</b>	<b>9.48</b>	<b>10.48</b>
Altratheis		6.37	<b>7.50</b>	<b>8.50</b>	<b>9.50</b>	<b>10.50</b>
Naturns, Seilbahn Unterstell		6.43	<b>7.56</b>	<b>8.56</b>	<b>9.56</b>	<b>10.56</b>
Naturns, Rathaus		6.46	<b>7.59</b>	<b>8.59</b>	<b>9.59</b>	<b>10.59</b>
Naturns, Bahnhof	an	6.51	<b>8.04</b>	<b>9.04</b>	<b>10.04</b>	<b>11.04</b>
250 nach Meran	ab	<i>7.08</i>	<i>8.17</i>	<i>9.17</i>	<i>10.17</i>	<i>11.17</i>
250 nach Mals	ab	<i>7.00</i>	<i>8.08</i>	<i>10.08</i>		
250 von Meran	an		<i>8.07</i>	<i>10.07</i>		
250 von Mals	an		<i>7.49</i>	<i>9.49</i>		
Naturns, Bahnhof	ab		<b>8.09</b>	<b>9.09</b>	<b>10.09</b>	<b>11.09</b>
Tschirlanderhof			<b>8.12</b>	<b>9.12</b>	<b>10.12</b>	<b>11.12</b>
Tabland			<b>8.18</b>	<b>9.18</b>	<b>10.18</b>	<b>11.18</b>
Staben, Bahnhof	an		<b>8.23</b>	<b>9.23</b>	<b>10.23</b>	<b>11.23</b>

x an Werktagen  
nei giorni feriali

A vom 19 Dez bis zum 23 Apr  
dal 19 dic fino al 23 apr

11.12.2022 - 09.12.2023

11.07	12.07	13.07	14.07	15.07	16.07	17.07	18.07	19.07	20.07
11.12	12.12	13.12	14.12	15.12	16.12	17.12	18.12	19.12	20.12
11.16	12.16	13.16	14.16	15.16	16.16	17.16	18.16	19.16	20.16
			14.19		16.19		18.19		
11.20	12.20	13.20	14.20	15.20	16.20	17.20	18.20	19.20	20.20
11.24	12.24	13.24	14.24	15.24	16.24	17.24	18.24	19.24	20.24
11.30	12.30	13.30	14.30	15.30	16.30	17.30	18.30	19.30	20.30
11.33	12.33	13.33	14.33	15.33	16.33	17.33	18.33	19.33	20.33
11.40	12.40	13.40	14.40	15.40	16.40	17.40	18.40	19.40	20.40
11.48	12.48	13.48	14.48	15.48	16.48	17.48	18.48	19.48	20.48
11.50	12.50	13.50	14.50	15.50	16.50	17.50	18.50	19.50	20.50
11.56	12.56	13.56	14.56	15.56	16.56	17.56	18.56	19.56	20.56
11.59	12.59	13.59	14.59	15.59	16.59	17.59	18.59	19.59	20.59
12.04	13.04	14.04	15.04	16.04	17.04	18.04	19.04	20.04	21.04
12.17	13.17	14.17	15.17	16.17	17.17	18.17	19.17	20.17	21.17
12.08		14.08		16.08		18.08		20.06	21.06
12.07		14.07		16.07		18.07			
11.49		13.49		15.49		17.49			
12.09	13.09	14.09	15.09	16.09	17.09	18.09	19.09		
12.12	13.12	14.12	15.12	16.12	17.12	18.12	19.12		
12.18	13.18	14.18	15.18	16.18	17.18	18.18	19.18		
12.23	13.23	14.23	15.23	16.23	17.23	18.23	19.23		

## 261

**NATURNS - SCHNALSTAL**  
**NATURNO - VAL SENALES**

11.12.2022 - 09.12.2023

		x	x						
Staben, Bahnhof	ab		7.02		<b>7.32</b>	<b>8.32</b>	<b>9.32</b>		
Tabland			7.06		<b>7.36</b>	<b>8.36</b>	<b>9.36</b>		
Tschirlanderhof			7.12		<b>7.42</b>	<b>8.42</b>	<b>9.42</b>		
Naturns, Bahnhof	an		7.15		<b>7.45</b>	<b>8.45</b>	<b>9.45</b>		
250 nach Meran	ab				7.50		9.50		
250 nach Mals	ab	7.39			8.08		10.08		
250 von Meran	an	5.56	6.59	6.59	7.38	8.42	9.38		
250 von Mals	an		7.08		7.49		9.49		
Naturns, Bahnhof	ab	6.21	7.15	<b>7.21</b>	<b>7.52</b>	<b>8.52</b>	<b>9.52</b>		
Naturns, Rathaus		6.26	7.20	<b>7.26</b>	<b>7.57</b>	<b>8.57</b>	<b>9.57</b>		
Naturns, Seilbahn Unterstell		6.27		<b>7.27</b>	<b>7.58</b>	<b>8.58</b>	<b>9.58</b>		
Altratheis		6.37		<b>7.37</b>	<b>8.08</b>	<b>9.08</b>	<b>10.08</b>		
Neuratheis		6.39		<b>7.39</b>	<b>8.10</b>	<b>9.10</b>	<b>10.10</b>		
Katharinaberg					<b>8.18</b>	<b>9.18</b>	<b>10.18</b>		
Abzweigung Pfossental		6.43		<b>7.43</b>	<b>8.24</b>	<b>9.24</b>	<b>10.24</b>		
Karthaus					<b>8.28</b>	<b>9.28</b>	<b>10.28</b>		
Raindl		6.49		<b>7.49</b>	<b>8.34</b>	<b>9.34</b>	<b>10.34</b>		
Unser Frau, Dorfbrunnen	A				<b>8.37</b>	<b>9.37</b>	<b>10.37</b>		
Unser Frau, Oberdorf		6.52		<b>7.52</b>	<b>8.37</b>	<b>9.37</b>	<b>10.37</b>		
Vernagt		6.57		<b>7.57</b>	<b>8.42</b>	<b>9.42</b>	<b>10.42</b>		
Gerstgras		7.01		<b>8.01</b>	<b>8.46</b>	<b>9.46</b>	<b>10.46</b>		
Kurzras	an	7.06		<b>8.06</b>	<b>8.51</b>	<b>9.51</b>	<b>10.51</b>		

an Werktagen  vom 19 Dez bis zum 23 Apr  
 nei giorni feriali dal 19 dic fino al 23 apr

<b>10.32</b>	<b>11.32</b>	<b>12.32</b>	<b>13.32</b>	<b>14.32</b>	<b>15.32</b>	<b>16.32</b>	<b>17.32</b>	<b>18.32</b>	<b>19.32</b>
<b>10.36</b>	<b>11.36</b>	<b>12.36</b>	<b>13.36</b>	<b>14.36</b>	<b>15.36</b>	<b>16.36</b>	<b>17.36</b>	<b>18.36</b>	<b>19.36</b>
<b>10.42</b>	<b>11.42</b>	<b>12.42</b>	<b>13.42</b>	<b>14.42</b>	<b>15.42</b>	<b>16.42</b>	<b>17.42</b>	<b>18.42</b>	<b>19.42</b>
<b>10.45</b>	<b>11.45</b>	<b>12.45</b>	<b>13.45</b>	<b>14.45</b>	<b>15.45</b>	<b>16.45</b>	<b>17.45</b>	<b>18.45</b>	<b>19.45</b>
	11.50		13.50		15.50		17.50		19.50
	12.08		14.08		16.08		18.08		20.06
10.42	11.38	12.42	13.38	14.42	15.38	16.42	17.38	18.42	19.38
	11.49		13.49		15.49		17.49		19.49
<b>10.52</b>	<b>11.52</b>	<b>12.52</b>	<b>13.52</b>	<b>14.52</b>	<b>15.52</b>	<b>16.52</b>	<b>17.52</b>	<b>18.52</b>	<b>19.52</b>
<b>10.57</b>	<b>11.57</b>	<b>12.57</b>	<b>13.57</b>	<b>14.57</b>	<b>15.57</b>	<b>16.57</b>	<b>17.57</b>	<b>18.57</b>	<b>19.57</b>
<b>10.58</b>	<b>11.58</b>	<b>12.58</b>	<b>13.58</b>	<b>14.58</b>	<b>15.58</b>	<b>16.58</b>	<b>17.58</b>	<b>18.58</b>	<b>19.58</b>
<b>11.08</b>	<b>12.08</b>	<b>13.08</b>	<b>14.08</b>	<b>15.08</b>	<b>16.08</b>	<b>17.08</b>	<b>18.08</b>	<b>19.08</b>	<b>20.08</b>
<b>11.10</b>	<b>12.10</b>	<b>13.10</b>	<b>14.10</b>	<b>15.10</b>	<b>16.10</b>	<b>17.10</b>	<b>18.10</b>	<b>19.10</b>	<b>20.10</b>
<b>11.18</b>	<b>12.18</b>	<b>13.18</b>	<b>14.18</b>	<b>15.18</b>	<b>16.18</b>	<b>17.18</b>	<b>18.18</b>	<b>19.18</b>	<b>20.18</b>
<b>11.24</b>	<b>12.24</b>	<b>13.24</b>	<b>14.24</b>	<b>15.24</b>	<b>16.24</b>	<b>17.24</b>	<b>18.24</b>	<b>19.24</b>	<b>20.24</b>
<b>11.28</b>	<b>12.28</b>	<b>13.28</b>	<b>14.28</b>	<b>15.28</b>	<b>16.28</b>	<b>17.28</b>	<b>18.28</b>	<b>19.28</b>	<b>20.28</b>
<b>11.34</b>	<b>12.34</b>	<b>13.34</b>	<b>14.34</b>	<b>15.34</b>	<b>16.34</b>	<b>17.34</b>	<b>18.34</b>	<b>19.34</b>	<b>20.34</b>
<b>11.37</b>	<b>12.37</b>	<b>13.37</b>	<b>14.37</b>	<b>15.37</b>	<b>16.37</b>	<b>17.37</b>	<b>18.37</b>	<b>19.37</b>	<b>20.37</b>
<b>11.42</b>	<b>12.42</b>	<b>13.42</b>	<b>14.42</b>	<b>15.42</b>	<b>16.42</b>	<b>17.42</b>	<b>18.42</b>	<b>19.42</b>	<b>20.42</b>
<b>11.46</b>	<b>12.46</b>	<b>13.46</b>	<b>14.46</b>	<b>15.46</b>	<b>16.46</b>	<b>17.46</b>	<b>18.46</b>	<b>19.46</b>	<b>20.46</b>
<b>11.51</b>	<b>12.51</b>	<b>13.51</b>	<b>14.51</b>	<b>15.51</b>	<b>16.51</b>	<b>17.51</b>	<b>18.51</b>	<b>19.51</b>	<b>20.51</b>

# 251 BUS MERAN - NATURNS BUS MERANO - NATURNO

11.12.2022-09.12.2023

		■	x	x	x	x	x			
Meran, Bahnhof	ab	5.22	5.52	7.22	<b>7.52</b>	8.52	<b>9.52</b>	10.52	<b>11.52</b>	12.22
Meran, Rennweg		5.25	5.55	7.25	<b>7.55</b>	8.55	<b>9.55</b>	10.55	<b>11.55</b>	12.25
Meran, Altes Krankenhaus		5.27	5.57	7.27	<b>7.57</b>	8.57	<b>9.57</b>	10.57	<b>11.57</b>	12.27
Algund, Weingartnerstraße		5.34	6.04	7.34	<b>8.04</b>	9.04	<b>10.04</b>	11.04	<b>12.04</b>	12.34
Töll, Dorf		5.40	6.10	7.40	<b>8.10</b>	9.10	<b>10.10</b>	11.10	<b>12.10</b>	12.40
Rabland, Raiffeisenkasse		5.43	6.13	7.43	<b>8.13</b>	9.13	<b>10.13</b>	11.13	<b>12.13</b>	12.43
Abzweigung Plaus		5.46	6.16	7.46	<b>8.16</b>	9.16	<b>10.16</b>	11.16	<b>12.16</b>	12.46
Naturns, Rathaus		5.50	6.20	7.50	<b>8.20</b>	9.20	<b>10.20</b>	11.20	<b>12.20</b>	12.50
Naturns, Seilbahn Unterstell		5.53	6.23	7.53	<b>8.23</b>	9.23	<b>10.23</b>	11.23	<b>12.23</b>	12.53
Staben, Kirche	an	5.59	6.29	7.59	<b>8.29</b>	9.29	<b>10.29</b>	11.29	<b>12.29</b>	12.59

		x						
Meran, Bahnhof	ab	19.22						
Meran, Rennweg		19.25						
Meran, Altes Krankenhaus		19.27						
Algund, Weingartnerstraße		19.34						
Töll, Dorf		19.40						
Rabland, Raiffeisenkasse		19.43						
Abzweigung Plaus		19.46						
Naturns, Rathaus		19.50						
Naturns, Seilbahn Unterstell		19.53						
Staben, Kirche	an	19.59						

		x	x	■	x		
12.52	<b>13.52</b>	<b>14.52</b>	15.52	<b>16.52</b>	17.22	17.52	<b>18.52</b> p.
12.55	<b>13.55</b>	<b>14.55</b>	15.55	<b>16.55</b>	17.25	17.55	<b>18.55</b> Merano, Stazione
12.57	<b>13.57</b>	<b>14.57</b>	15.57	<b>16.57</b>	17.27	17.57	<b>18.57</b> Merano, Ospedale Vecchio
13.04	<b>14.04</b>	<b>15.04</b>	16.04	<b>17.04</b>	17.34	18.04	<b>19.04</b> Lagundo, Via Weingartner
13.10	<b>14.10</b>	<b>15.10</b>	16.10	<b>17.10</b>	17.40	18.10	<b>19.10</b> Tel, Paese
13.13	<b>14.13</b>	<b>15.13</b>	16.13	<b>17.13</b>	17.43	18.13	<b>19.13</b> Rablá, Cassa Raiffeisen
13.16	<b>14.16</b>	<b>15.16</b>	16.16	<b>17.16</b>	17.46	18.16	<b>19.16</b> Bivio Plaus
13.20	<b>14.20</b>	<b>15.20</b>	16.20	<b>17.20</b>	17.50	18.20	<b>19.20</b> Naturno, Municipio
13.23	<b>14.23</b>	<b>15.23</b>	16.23	<b>17.23</b>	17.53	18.23	<b>19.23</b> Naturno, Funivia Unterstell
13.29	<b>14.29</b>	<b>15.29</b>	16.29	<b>17.29</b>	17.59	18.29	<b>19.29</b> a. Stava, Chiesa

							p. Merano, Stazione
							Merano, Via delle Corse
							Merano, Ospedale Vecchio
							Lagundo, Via Weingartner
							Tel, Paese
							Rablá, Cassa Raiffeisen
							Bivio Plaus
							Naturno, Municipio
							Naturno, Funivia Unterstell
							a. Stava, Chiesa

# 251 BUS NATURNS - MERAN BUS NATURNO - MERANO

11.12.2022-09.12.2023

		■	x	49	x	x	x	2	4
Staben, Kirche	ab	5.59	6.29	6.59		7.59	<b>8.29</b>	9.29	
Naturns, Seilbahn Unterstell		6.03	6.33	7.03	7.33	8.03	<b>8.33</b>	9.33	9.37
Naturns, Rathaus		6.07	6.37	7.07	7.37	8.07	<b>8.37</b>	9.37	9.39
Abzweigung Plaus		6.11	6.41	7.11	7.41	8.11	<b>8.41</b>	9.41	9.43
Rabland, Tourismusbüro		6.14	6.44	7.14	7.44	8.14	<b>8.44</b>	9.44	9.46
Töll, Dorf		6.17	6.47	7.17	7.47	8.17	<b>8.47</b>	9.47	9.49
Algund, Weingartnerstraße		6.23	6.53	7.23	7.53	8.23	<b>8.53</b>	9.53	9.55
Meran, Altes Krankenhaus		6.29	6.59	7.29	7.59	8.29	<b>8.59</b>	9.59	10.01
Meran, Rennweg		6.32	7.02	7.32	8.02	8.32	<b>9.02</b>	10.02	10.04
Meran, Bahnhof	an	6.36	7.06	7.36	8.06	8.36	<b>9.06</b>	10.06	10.10

		x	■	x	x
Staben, Kirche	ab	<b>15.29</b>	16.29	<b>17.29</b>	17.59
Naturns, Seilbahn Unterstell		<b>15.33</b>	16.33	<b>17.33</b>	18.03
Naturns, Rathaus		<b>15.37</b>	16.37	<b>17.37</b>	18.07
Abzweigung Plaus		<b>15.41</b>	16.41	<b>17.41</b>	18.11
Rabland, Tourismusbüro		<b>15.44</b>	16.44	<b>17.44</b>	18.14
Töll, Dorf		<b>15.47</b>	16.47	<b>17.47</b>	18.17
Algund, Weingartnerstraße		<b>15.53</b>	16.53	<b>17.53</b>	18.23
Meran, Altes Krankenhaus		<b>15.59</b>	16.59	<b>17.59</b>	18.29
Meran, Rennweg		<b>16.02</b>	17.02	<b>18.02</b>	18.32
Meran, Bahnhof	an	<b>16.06</b>	17.06	<b>18.06</b>	18.36

		2	4	x	x	x
<b>10.29</b>				11.29	<b>12.29</b>	12.59
<b>10.33</b>	10.35	10.37	11.33	<b>12.33</b>	13.03	13.33
<b>10.37</b>	10.39	10.41	11.37	<b>12.37</b>	13.07	13.37
<b>10.41</b>	10.43	10.45	11.41	<b>12.41</b>	13.11	13.41
<b>10.44</b>	10.46	10.48	11.44	<b>12.44</b>	13.14	13.44
<b>10.47</b>	10.49	10.51	11.47	<b>12.47</b>	13.17	13.47
<b>10.53</b>	10.55	10.57	11.53	<b>12.53</b>	13.23	13.53
<b>10.59</b>	11.01	11.03	11.59	<b>12.59</b>	13.29	13.59
<b>11.02</b>	11.04	11.06	12.02	<b>13.02</b>	13.32	14.02
<b>11.06</b>	11.08	11.10	12.06	<b>13.06</b>	13.36	14.06

						p. Stava, Chiesa
						Naturno, Funivia Unterstell
						Naturno, Municipio
						Bivio Plaus
						Rablá, Ufficio Turistico
						Tel, Paese
						Lagundo, Via Weingartner
						Merano, Ospedale Vecchio
						Merano, Via delle Corse
						a. Merano, Stazione

4) Werttage am Freitag vom 31. März bis zum 13. Oktober  
venerdì feriale dal 31 marzo al 13 ottobre  
2) an Werktagen außer Samstag vom 5 Sep bis 13 Okt  
feriali escluso sabato dal 5 set al 13 ott  
x) an Werktagen nei giorni feriali  
■) an Werktagen außer Sams nei giorni feriali escluso sa

49) an Werktagen ausser Samstag wenn schulfrei  
feriali escluso sabato nei giorni non scolastici

1stag  
sabato

250



**MALS - TÖLL (WÄHREND UNTERBRUCHUNG)  
MALLES - TEL (DURANTE INTERRUZIONE)**

	R	R	R	RE	R	R	RE
	7000	7002	7004	7040	7006	7008	7042
	☒	☒	☒	☒	☒	☒	☒
<b>Mals</b> ☒	ab 5.18	<b>5.40</b>	<b>6.16</b>	<b>7.01</b>	<b>7.20</b>	<b>8.20</b>	<b>9.03</b>
Schluderns ☒	5.22	<b>5.44</b>	<b>6.20</b>	<b>7.05</b>	<b>7.24</b>	<b>8.24</b>	<b>9.07</b>
Spondinig ☒	5.26	<b>5.48</b>	<b>6.24</b>	<b>7.10</b>	<b>7.30</b>	<b>8.30</b>	<b>9.12</b>
Eyrs ☒	5.29	<b>5.51</b>	<b>6.27</b>	<b>7.13</b>	<b>7.33</b>	<b>8.33</b>	<b>9.15</b>
Laas ☒	5.33	<b>5.55</b>	<b>6.33</b>	<b>7.18</b>	<b>7.40</b>	<b>8.40</b>	<b>9.20</b>
Schlanders ☒	5.40	<b>6.03</b>	<b>6.41</b>	<b>7.27</b>	<b>7.48</b>	<b>8.48</b>	<b>9.27</b>
Goldrain ☒	5.46	<b>6.09</b>	<b>6.47</b>	<b>7.32</b>	<b>7.53</b>	<b>8.53</b>	<b>9.32</b>
Latsch ☒	5.50	<b>6.14</b>	<b>6.50</b>	<b>7.37</b>	<b>8.00</b>	<b>9.00</b>	<b>9.37</b>
Kastelbell ☒	5.53	<b>6.18</b>	<b>6.54</b>	<b>7.41</b>	<b>8.03</b>	<b>9.03</b>	<b>9.41</b>
Tschars ☒	5.57	<b>6.22</b>	<b>6.58</b>		<b>8.07</b>	<b>9.07</b>	
Staben ☒	6.01	<b>6.26</b>	<b>7.05</b>		<b>8.14</b>	<b>9.14</b>	
Naturms ☒	6.04	<b>6.29</b>	<b>7.08</b>	<b>7.50</b>	<b>8.17</b>	<b>9.17</b>	<b>9.50</b>
Plaus ☒	6.07	<b>6.33</b>	<b>7.12</b>		<b>8.20</b>	<b>9.20</b>	
Rabland ☒	6.10	<b>6.36</b>	<b>7.15</b>	<b>7.54</b>	<b>8.23</b>	<b>9.23</b>	<b>9.54</b>
<b>Töll</b> ☒	an 6.12	<b>6.37</b>	<b>7.16</b>	<b>7.57</b>	<b>8.25</b>	<b>9.25</b>	<b>9.57</b>
<i>B250 Töll</i>	ab 6.15	<i>6.40</i>	<i>7.23</i>	<i>8.00</i>	<i>8.28</i>	<i>9.28</i>	<i>10.00</i>
<i>B250 Meran</i>	an 6.26	<i>6.51</i>	<i>7.34</i>	<i>8.11</i>	<i>8.39</i>	<i>9.39</i>	<i>10.11</i>

	R	RE	R	R	RE	R	R
	7024	7050	7026	7028	7052	7030	7032
	☒	☒	☒	☒	☒	☒	☒
<b>Mals</b> ☒	ab 16.20	<b>17.03</b>	<b>17.20</b>	<b>18.20</b>	<b>19.03</b>	<b>19.20</b>	<b>20.20</b>
Schluderns ☒	16.24	<b>17.07</b>	<b>17.24</b>	<b>18.24</b>	<b>19.07</b>	<b>19.24</b>	<b>20.24</b>
Spondinig ☒	16.30	<b>17.12</b>	<b>17.30</b>	<b>18.30</b>	<b>19.12</b>	<b>19.30</b>	<b>20.30</b>
Eyrs ☒	16.33	<b>17.15</b>	<b>17.33</b>	<b>18.33</b>	<b>19.15</b>	<b>19.33</b>	<b>20.33</b>
Laas ☒	16.40	<b>17.20</b>	<b>17.40</b>	<b>18.40</b>	<b>19.20</b>	<b>19.40</b>	<b>20.40</b>
Schlanders ☒	16.48	<b>17.27</b>	<b>17.48</b>	<b>18.48</b>	<b>19.27</b>	<b>19.48</b>	<b>20.48</b>
Goldrain ☒	16.53	<b>17.32</b>	<b>17.53</b>	<b>18.53</b>	<b>19.32</b>	<b>19.53</b>	<b>20.53</b>
Latsch ☒	17.00	<b>17.37</b>	<b>18.00</b>	<b>19.00</b>	<b>19.37</b>	<b>20.00</b>	<b>21.00</b>
Kastelbell ☒	17.03	<b>17.41</b>	<b>18.03</b>	<b>19.03</b>	<b>19.41</b>	<b>20.03</b>	<b>21.03</b>
Tschars ☒	17.07		<b>18.07</b>	<b>19.07</b>		<b>20.07</b>	<b>21.07</b>
Staben ☒	17.14		<b>18.14</b>	<b>19.14</b>		<b>20.14</b>	<b>21.14</b>
Naturms ☒	17.17	<b>17.50</b>	<b>18.17</b>	<b>19.17</b>	<b>19.50</b>	<b>20.17</b>	<b>21.17</b>
Plaus ☒	17.20		<b>18.20</b>	<b>19.20</b>		<b>20.20</b>	<b>21.20</b>
Rabland ☒	17.23	<b>17.54</b>	<b>18.23</b>	<b>19.23</b>	<b>19.54</b>	<b>20.23</b>	<b>21.23</b>
<b>Töll</b> ☒	an 17.25	<b>17.57</b>	<b>18.25</b>	<b>19.25</b>	<b>19.57</b>	<b>20.25</b>	<b>21.25</b>
<i>B250 Töll</i>	ab 17.28	<i>18.00</i>	<i>18.28</i>	<i>19.28</i>	<i>20.00</i>	<i>20.28</i>	<i>21.28</i>
<i>B250 Meran</i>	an 17.39	<i>18.11</i>	<i>18.39</i>	<i>19.39</i>	<i>20.11</i>	<i>20.39</i>	<i>21.39</i>

☒ an Werktagen

nei giorni feriali

GRUND: Sperrung der Bahnlinie wegen außerordentlicher Bauarbeiten (Abschnitt Töll-Meran)  
MOTIVO: interruzione della linea ferroviaria a causa di lavori straordinari (tratta Töll-Meran)

**ACHTUNG: DIE BAHNLINIE IST AB 5. JUNI ABENDS UND AN DEN WOCHENENDEN AUSSER BETRIEB.  
ES WIRD EIN SCHIENENERSATZDIENST GEWÄHRLEISTET.**

**RECHNUNG TÖLL - MERAN)  
ZIONE TEL - MERANO)**

R	R	RE	R	R	RE	R	R	RE	R
7010	7012	7044	7014	7016	7046	7018	7020	7048	7022
☒	☒	☒	☒	☒	☒	☒	☒	☒	☒
9.20	10.20	11.03	11.20	12.20	13.03	13.20	14.20	15.03	15.20 p.
9.24	10.24	11.07	11.24	12.24	13.07	13.24	14.24	15.07	15.24
9.30	10.30	11.12	11.30	12.30	13.12	13.30	14.30	15.12	15.30
9.33	10.33	11.15	11.33	12.33	13.15	13.33	14.33	15.15	15.33
9.40	10.40	11.20	11.40	12.40	13.20	13.40	14.40	15.20	15.40
9.48	10.48	11.27	11.48	12.48	13.27	13.48	14.48	15.27	15.48
9.53	10.53	11.32	11.53	12.53	13.32	13.53	14.53	15.32	15.53
10.00	11.00	11.37	12.00	13.00	13.37	14.00	15.00	15.37	16.00
10.03	11.03	11.41	12.03	13.03	13.41	14.03	15.03	15.41	16.03
10.07	11.07		12.07	13.07		14.07	15.07		16.07
10.14	11.14		12.14	13.14		14.14	15.14		16.14
10.17	11.17	11.50	12.17	13.17	13.50	14.17	15.17	15.50	16.17
10.20	11.20		12.20	13.20		14.20	15.20		16.20
10.23	11.23	11.54	12.23	13.23	13.54	14.23	15.23	15.54	16.23
10.25	11.25	11.57	12.25	13.25	13.57	14.25	15.25	15.57	16.25 a.
10.28	11.28	12.00	12.28	13.28	14.00	14.28	15.28	16.00	16.28 p.
10.39	11.39	12.11	12.39	13.39	14.11	14.39	15.39	16.11	16.39 a.
R									
7034									
☒									
21.20									p.
21.24									
21.30									
21.33									
21.40									
21.48									
21.53									
22.00									
22.03									
22.07									
22.14									
22.17									
22.20									
22.23									
22.25									a.
22.28									p.
22.39									a.

☒ Töll-Meran)  
☒ Töll-Meran)

250


**TÖLL - MALS (WÄHREND UNTERBRUCHUNG)  
TEL - MALLESE (DURANTE INTERRUZIONE)**

	R	R	R	RE	R	R	RE
	7001	7003	7005	7041	7007	7009	7043
	☿	☿	☿	☿	☿	☿	☿
	☒						
<i>B250 Meran</i>	<i>ab</i>	<i>5.32</i>	<i>6.36</i>	<i>7.09</i>	<i>7.39</i>	<i>8.09</i>	<i>9.09</i>
<i>B250 Töll</i>	<i>an</i>	<i>5.43</i>	<i>6.47</i>	<i>7.20</i>	<i>7.50</i>	<i>8.20</i>	<i>9.20</i>
<b>Töll ☿</b>	<b>ab</b>	<b>5.48</b>	<b>6.52</b>	<b>7.31</b>	<b>8.02</b>	<b>8.35</b>	<b>9.31</b>
Rabland ☿		5.50	6.54	7.33	8.03	8.37	9.33
Plaus ☿		5.53	6.56	7.35		8.39	9.35
Naturns ☿		5.56	7.00	7.39	8.08	8.43	9.39
Staben ☿		6.02	7.05	7.47		8.47	9.47
Tschars ☿		6.04	7.08	7.50		8.50	9.50
Kastelbell ☿		6.08	7.12	7.54	8.18	8.54	9.54
Latsch ☿		6.14	7.16	8.00	8.22	9.00	10.00
Goldrain ☿		6.17	7.19	8.04	8.26	9.04	10.04
Schlanders ☿		6.23	7.29	8.10	8.32	9.10	10.10
Laas ☿		6.35	7.38	8.21	8.40	9.21	10.21
Eyrs ☿		6.39	7.41	8.24	8.43	9.24	10.24
Spondinig ☿		6.43	7.44	8.30	8.46	9.30	10.30
Schluderns ☿		6.47	7.49	8.34	8.51	9.34	10.34
<b>Mals ☿</b>	<b>an</b>	<b>6.53</b>	<b>7.54</b>	<b>8.38</b>	<b>8.55</b>	<b>9.38</b>	<b>10.38</b>

	R	RE	R	R	R	R	R
	7025	7051	7027	7029	7031	7033	7035
	☿	☿	☿	☿	☿	☿	☿
<i>B250 Meran</i>	<i>ab</i>	<i>17.09</i>	<i>17.39</i>	<i>18.09</i>	<i>19.09</i>	<i>19.49</i>	<i>20.49</i>
<i>B250 Töll</i>	<i>an</i>	<i>17.20</i>	<i>17.50</i>	<i>18.20</i>	<i>19.20</i>	<i>19.59</i>	<i>20.59</i>
<b>Töll ☿</b>	<b>ab</b>	<b>17.31</b>	<b>18.02</b>	<b>18.35</b>	<b>19.31</b>	<b>20.00</b>	<b>21.00</b>
Rabland ☿		17.33	18.03	18.37	19.33	20.01	21.01
Plaus ☿		17.35		18.39	19.35	20.04	21.04
Naturns ☿		17.39	18.08	18.43	19.39	20.06	21.06
Staben ☿		17.47		18.47	19.47	20.11	21.11
Tschars ☿		17.50		18.50	19.50	20.14	21.14
Kastelbell ☿		17.54	18.18	18.54	19.54	20.18	21.18
Latsch ☿		18.00	18.22	19.00	20.00	20.22	21.22
Goldrain ☿		18.04	18.26	19.04	20.04	20.26	21.26
Schlanders ☿		18.10	18.32	19.10	20.10	20.32	21.32
Laas ☿		18.21	18.40	19.21	20.21	20.40	21.40
Eyrs ☿		18.24	18.43	19.24	20.24	20.43	21.43
Spondinig ☿		18.30	18.46	19.30	20.30	20.46	21.46
Schluderns ☿		18.34	18.51	19.34	20.34	20.51	21.51
<b>Mals ☿</b>	<b>an</b>	<b>18.38</b>	<b>18.55</b>	<b>19.38</b>	<b>20.38</b>	<b>20.55</b>	<b>21.55</b>

☒ an Werktagen  
nei giorni feriali

GRUND: Sperrung der Bahnlinie wegen außerordentlicher Bauarbeiten (Abschnitt Töll-Mals)  
MOTIVO: interruzione della linea ferroviaria a causa di lavori straordinari (tratta Töll-Mals)

**ACHTUNG: DIE BAHNLINIE IST AB 5. JUNI ABENDS UND AN DEN WOCHENENDEN AUSSER BETRIEB.  
ES WIRD EIN SCHIENENERSATZDIENST GEWÄHRLEISTET.**

**RECHNUNG MERAN - TÖLL  
RACCOMANDA MERANO - TEL**

R	R	RE	R	R	RE	R	R	RE	R
7011	7013	7045	7015	7017	7047	7019	7021	7049	7023
☿	☿	☿	☿	☿	☿	☿	☿	☿	☿
10.09	11.09	11.39	12.09	13.09	13.39	14.09	15.09	15.39	16.09 <sup>p.</sup>
10.20	11.20	11.50	12.20	13.20	13.50	14.20	15.20	15.50	16.20 <sup>a.</sup>
<b>10.35</b>	<b>11.31</b>	<b>12.02</b>	<b>12.35</b>	<b>13.31</b>	<b>14.02</b>	<b>14.35</b>	<b>15.31</b>	<b>16.02</b>	<b>16.35<sup>p.</sup></b>
10.37	11.33	12.03	12.37	13.33	14.03	14.37	15.33	16.03	16.37
10.39	11.35		12.39	13.35		14.39	15.35		16.39
10.43	11.39	12.08	12.43	13.39	14.08	14.43	15.39	16.08	16.43
10.47	11.47		12.47	13.47		14.47	15.47		16.47
10.50	11.50		12.50	13.50		14.50	15.50		16.50
10.54	11.54	12.18	12.54	13.54	14.18	14.54	15.54	16.18	16.54
11.00	12.00	12.22	13.00	14.00	14.22	15.00	16.00	16.22	17.00
11.04	12.04	12.26	13.04	14.04	14.26	15.04	16.04	16.26	17.04
11.10	12.10	12.32	13.10	14.10	14.32	15.10	16.10	16.32	17.10
11.21	12.21	12.40	13.21	14.21	14.40	15.21	16.21	16.40	17.21
11.24	12.24	12.43	13.24	14.24	14.43	15.24	16.24	16.43	17.24
11.30	12.30	12.46	13.30	14.30	14.46	15.30	16.30	16.46	17.30
11.34	12.34	12.51	13.34	14.34	14.51	15.34	16.34	16.51	17.34
11.38	12.38	12.55	13.38	14.38	14.55	15.38	16.38	16.55	17.38 <sup>a.</sup>
R									
7037									
☿									
22.49									<sup>p.</sup>
22.59									<sup>a.</sup>
<b>23.00</b>									<sup>p.</sup>
23.01									
23.04									
23.06									
23.11									
23.14									
23.18									
23.22									
23.26									
23.32									
23.40									
23.43									
23.46									
23.51									
<b>23.55</b>									<sup>a.</sup>

☿-Meran  
☿-Merano

# B250



## SCHIENEN-ERSATZDIENST TÖLL SERVIZIO SOSTITUTIVO TEL - M

									x
250 Mals	ab	5.18	5.40	6.16	7.01	7.20	8.20	9.03	
250 Töll	an	6.12	6.37	7.16	7.57	8.25	9.25	9.57	
Töll, Bahnhof	ab	6.15	<b>6.40</b>	<b>7.23</b>	<b>8.00</b>	<b>8.28</b>	<b>9.28</b>	<b>10.00</b>	
Meran, Bahnhof		6.26	<b>6.51</b>	<b>7.34</b>	<b>8.11</b>	<b>8.39</b>	<b>9.39</b>	<b>10.11</b>	
			x	af		x	x	10	
200 Meran	ab	6.33	6.54	7.46	8.16	8.46	9.46	10.16	
200 Bozen	an	7.18	7.32	8.26	9.00	9.25	10.26	11.00	
Meran, L. Zuegg-Schule	S			<b>7.43</b>					
250 Mals	ab	16.20	17.03	17.20	18.20	19.03	19.20	20.20	
250 Töll	an	17.25	17.57	18.25	19.25	19.57	20.25	21.25	
Töll, Bahnhof	ab	<b>17.28</b>	<b>18.00</b>	<b>18.28</b>	<b>19.28</b>	<b>20.00</b>	<b>20.28</b>	<b>21.28</b>	
Meran, Bahnhof		<b>17.39</b>	<b>18.11</b>	<b>18.39</b>	<b>19.39</b>	<b>20.11</b>	<b>20.39</b>	<b>21.39</b>	
		x		x					
200 Meran	ab	17.46	18.16	18.46	19.46		20.46	21.46	
200 Bozen	an	18.25	19.00	19.26	20.27		21.26	22.26	
Meran, L. Zuegg-Schule	S								

# B250



## SCHIENEN-ERSATZDIENST MER SERVIZIO SOSTITUTIVO MERAN

									x
200 Bozen	ab		x	x		af		x	
200 Meran	an		6.31	7.05		7.43	8.45	9.15	
Meran, Bahnhof	ab	5.32	<b>6.36</b>	<b>7.09</b>	<b>7.39</b>	<b>8.09</b>	<b>9.09</b>	<b>9.39</b>	
Töll, Bahnhof	an	5.43	<b>6.47</b>	<b>7.20</b>	<b>7.50</b>	<b>8.20</b>	<b>9.20</b>	<b>9.50</b>	
250 Töll	ab	5.48	6.52	7.31	8.02	8.35	9.31	10.02	
250 Mals	an	6.53	7.54	8.38	8.55	9.38	10.38	10.55	
			x						
200 Bozen	ab	16.01	16.35	17.01	18.01	19.01	20.01	21.01	
200 Meran	an	16.45	17.15	17.45	18.45	19.44	20.44	21.44	
Meran, Bahnhof	ab	<b>17.09</b>	<b>17.39</b>	<b>18.09</b>	<b>19.09</b>	<b>19.49</b>	<b>20.49</b>	<b>21.49</b>	
Töll, Bahnhof	an	<b>17.20</b>	<b>17.50</b>	<b>18.20</b>	<b>19.20</b>	<b>19.59</b>	<b>20.59</b>	<b>21.59</b>	
250 Töll	ab	17.31	18.02	18.35	19.31	20.00	21.00	22.00	
250 Mals	an	18.38	18.55	19.38	20.38	20.55	21.55	22.55	

af nicht 18.12.22 x an Werktagen

tranne 18.12.22 nei giorni feriali  
Hält nur an den im Fahrplan angegebenen Haltestellen.  
Effettua fermata solo alle fermate indicate.

Informationen zur Beförderung von Personen mit eingeschränkter Mobilität und zu  
Informazioni in merito al trasporto delle persone a mobilità ridotta ed al trasporto

## . - MERAN ERANO

9.20	10.20	11.03	11.20	12.20	13.03	13.20	14.20	15.03	15.20	p.
10.25	11.25	11.57	12.25	13.25	13.57	14.25	15.25	15.57	16.25	a.
<b>10.28</b>	<b>11.28</b>	<b>12.00</b>	<b>12.28</b>	<b>13.28</b>	<b>14.00</b>	<b>14.28</b>	<b>15.28</b>	<b>16.00</b>	<b>16.28</b>	p.
<b>10.39</b>	<b>11.39</b>	<b>12.11</b>	<b>12.39</b>	<b>13.39</b>	<b>14.11</b>	<b>14.39</b>	<b>15.39</b>	<b>16.11</b>	<b>16.39</b>	
x	x		x	x		x	x		x	
10.46	11.46	12.16	12.46	13.46	14.16	14.46	15.46	16.16	16.46	p.
11.26	12.26	13.00	13.26	14.26	15.00	15.26	16.25	17.00	17.26	a.
										S Meran
21.20										p.
22.25										a.
<b>22.28</b>										p.
<b>22.39</b>										
										p.
										a.
										S Meran

## RAN - TÖLL VO - TEL

af		x		x						
9.01	10.01	10.35	11.01	12.01	12.35	13.01	14.01		15.01	p.
9.45	10.45	11.15	11.45	12.45	13.15	13.45	14.45		15.45	a.
<b>10.09</b>	<b>11.09</b>	<b>11.39</b>	<b>12.09</b>	<b>13.09</b>	<b>13.39</b>	<b>14.09</b>	<b>15.09</b>	<b>15.39</b>	<b>16.09</b>	p.
<b>10.20</b>	<b>11.20</b>	<b>11.50</b>	<b>12.20</b>	<b>13.20</b>	<b>13.50</b>	<b>14.20</b>	<b>15.20</b>	<b>15.50</b>	<b>16.20</b>	a.
10.35	11.31	12.02	12.35	13.31	14.02	14.35	15.31	16.02	16.35	p.
11.38	12.38	12.55	13.38	14.38	14.55	15.38	16.38	16.55	17.38	a.
22.03										p.
22.44										a.
<b>22.49</b>										p.
<b>22.59</b>										a.
23.00										p.
23.55										a.

um separaten Fahrradtransport auf [www.suedtirolmobil.info](http://www.suedtirolmobil.info) und in der App süd-  
bicycle separat su [www.altoadigemobilita.info](http://www.altoadigemobilita.info) e nell'app Altoadigemobilita

## Sehenswertes in der Region



### 1 SÜDTIROLER ARCHÄOLOGIE MUSEUM IN BOZEN

BOZEN, MUSEUMSSTR. 43, T +39 0471 320 100

Erfahren Sie alles Wissenswerte über Ötzi, dem Mann aus dem Eis! Die Gletschermumie wurde am 19. September 1991 am Hauslabjoch im Schnalstal gefunden. Im Zentrum der Dauerausstellung stehen die Mumie und ihre einzigartigen Beifunde.

**Öffnungszeiten:** DI - SO 10.00 - 18.00 Uhr | MO geschlossen, außer an Feiertagen, sowie Juli, August, September und Dezember auch MO geöffnet | Führungen durch die Dauer- und Sonderausstellung auf Voranmeldung möglich.

### 2 GÄRTEN VON SCHLOSS TRAUTTMANSDORFF

MERAN, ST. VALENTINSTR. 51/A, T +39 0473 255 600

Eine einzigartige Verbindung von Natur, Kultur und Kunst gehen über 80 Gartenwelten, Künstlerpavillons und zahlreiche Erlebnisstationen wie z.B. Aussichtsplattformen, die Abenteuerbrücke und die „Botanische Unterwelt“ ein. 2005 wurde die 12 ha große Anlage zum schönsten Garten Italiens gekürt und 2006 zu Europas Garten Nr. 6 gewählt. 2013 folgte die Krönung zum „Internationalen Garten des Jahres“. In Trauttmansdorff wird „Botanik zum Erlebnis“; das begehbare Lexikon bietet Naturerleben, Erholung und ein Sinneserlebnis für Jung und Alt.

**Öffnungszeiten:** 01. April - 15. Oktober 2023 täglich 9.00 - 19.00 Uhr | 16. Oktober - 31. Oktober 2023 täglich von 9.00 - 18.00 Uhr | 01. November - 15. November 2023 täglich von 9.00 - 17.00 Uhr | FR im Juni, Juli und August 9.00 - 23.00 Uhr | Tiere nicht gestattet!

### TOURISEUM

MERAN, ST. VALENTINSTR. 51/A, T +39 0473 255 655

Imitten der Gärten, im einstigen Ferienschloss der Kaiserein Elisabeth, Sissi, befindet sich das Touriseum. Das Touriseum ist nicht irgendein Museum. Auf Schloss Trauttmansdorff erwarten den Besucher lebendige Inszenierungen, mechanische Bühnen und lebensgroße Figuren. Der Museumsparcours steckt voller Überraschungen und zeigt in den 20 Räumen der Dauerausstellung, wie aus dem Land der Tiroler Bauern eine moderne Ferienregion wurde. In zwei völlig neu gestalteten Räumen werden nun auch die markantesten Veränderungen der letzten 15 Jahre im Urlaubsland Südtirol aufgezeigt.

**Öffnungszeiten:** 01. April - 15. Oktober 2023 täglich 9.00 - 19.00 Uhr | 16. Oktober - 31. Oktober 2023 täglich von 9.00 - 18.00 Uhr | 01. November - 15. November 2023 täglich von 9.00 - 17.00 Uhr | FR im Juni, Juli und August 9.00 - 23.00 Uhr | Tiere nicht gestattet!

### 3 MESSNER MOUNTAIN MUSEUM SCHLOSS JUVAL

KASTELBELL/JUVAL, JUVAL 3, T +39 0471 631 264 | M +39 348 443 387 1

Museum auf Schloss Juval im Vinschgau, dem Mythos Berg gewidmet, sind mehrere Kunstsammlungen untergebracht: Tibetika-Sammlung, die Galerie mit Bildern der Heiligen Berge der Welt, Maskensammlung



Onlineshop:  
weinland.bz.it



**Mo – Fr**  
09.00 – 12.30 Uhr  
15.00 – 19.00 Uhr  
**Sa** 09.00 – 13.00 Uhr

---

**Mo – Fr**  
09.00 – 12.30 Uhr  
15.00 – 18.30 Uhr  
**Sa** 09.00 – 13.00 Uhr

Lassen Sie sich von der riesigen Auswahl an Feinkost, Südtiroler Weinen, Spirituosen, Gin, Rum & Whisky überraschen. Über 30 Spitzenweine warten darauf verkostet zu werden. Sie finden die neue Naturner Vinothek gegenüber dem Rathausplatz. Kompetente und freundliche Beratung, Kundenparkplatz vorhanden. **Wir freuen uns auf Ihren Besuch**

\*  
19



Naturner  
**Vinothek**

Hauptstraße 43  
T +39 0473 667621  
winestop@email.it  
www.naturner-vinothek.bz.it

aus fünf Kontinenten, die einmalige Ausstellung zu Gesar Ling, der Tantra-Raum und der Expeditions Keller. Die gesamte Ausstellung wird von geschulten Führern erklärt. Dazu gibt es einen kleinen Bergtierpark, im Schlosswirt hofeigene Produkte, im Unterortl exzellente Weine und am Fuß des Burghügels einen Bauernladen. Schloss Juval verlassen alle mit starken Eindrücken.

**Öffnungszeiten und Führungen:** 26. März – 05. November 2023 | 10.00 - 17.00 Uhr | MI geschlossen | Besichtigung ohne Führung und Voranmeldung möglich | Gruppen und Sonderführungen nur mit Voranmeldung. Für die Schlossbesichtigung empfiehlt es sich rutschfestes Schuhwerk zu tragen! Keine Parkmöglichkeit am Schloss. Zu Fuß vom Parkplatz Juval an der Vinschger Staatsstraße nahe der Taleinfahrt, von Staben oder über die Waalwege von Tschars (jeweils etwa 1 Std.) zu erreichen.

**Fahrplan Shuttlebus Juval:** 26. März - 05. November 2023 | Mittwochs und außerhalb der Öffnungszeiten fährt kein Shuttlebus | Von der Bus-Endstation beim Schlosswirt sind es noch 15 min. Gehzeit bis zum Schloss. | **Kosten Shuttle:** Einfache Fahrt € 4,00, die Fahrt bis zum Museum kostet € 6,00 | **Auskunft Shuttle:** T +39 335 101 527 6

PARKPLATZ JUVAL	WEINGUT UNTERORTL	OBERORTL SCHLOSSWIRT	MUSEUM JUVAL
9.40	9.48	9.55	10.00
10.15	10.21	10.30	-
10.45	10.51	11.00	-
11.15	11.21	11.30	-
11.45	11.51	12.00	-
12.15	12.21	12.30	12.35
13.45	13.51	14.00	-
14.15	14.21	14.30	-
14.45	14.51	15.00	-
15.15	15.21	15.30	-
15.45	15.51	16.00	16.05

#### 4 SPECKWORLD

**NATURNS, STEIN 17, T +39 0473 671 008**

Der Speck ist ein Südtiroler Original. Wer die Welt dieser einzigartigen Köstlichkeit erleben will, kann dies in der Speckworld in Naturns. Moser Speck hat hier eine Welt mit Museum und Shop zum Südtiroler Qualitätsprodukt geschaffen. Bereits von außen ist die „Speckhütte“ eine Augenweide. Innen schaffen Altholz sowie die typischen Gewürznoten des Specks - Wacholder, Rosmarin, Lorbeer - ein zünftiges Ambiente. Hier kann nach Lust verkostet und gekauft werden. Im hinteren Bereich der Speckworld wurde eine typische alte Selchhütte mit einem altem Herd, originalem Trog, einer alten Kette, einer originalen Wurstspritze, einer alten Produktwaage und mit traditionellen Gerätschaften aufgebaut. Hier sehen Besucher, wie die Speckproduktion früher vor sich ging. Informati-

onstafeln und interaktive Stationen informieren ebenso über die Tradition, die Herstellung heutzutage sowie Tipps und Tricks wie beispielsweise die richtige Schneidetechnik, die optimale Aufbewahrung und mehr. Fotos schmackhafter Gerichte führen vor Augen, welche Gaumenfreuden sich mit dem Produkt zaubern lassen, und Rezeptbücher spornen zum Nachkochen an. Reinhold Messner - Werbeträger von Moser Speck - hat ebenfalls einen Bereich gestaltet. Wer Mosers Speck Zuhause genießen mag, kann ihn in der Speckworld erwerben und auch online bestellen.

**Öffnungszeiten:** MO - SO 9.00 - 18.00 Uhr | auch an Sonn- und Feiertagen durchgehend geöffnet.

## SONSTIGE TIPPS VON WEST NACH OST

### 5 TURM IM RESCHENSEE

Der romanische Kirchturm (1355) erinnert heute noch an die Dörfer Alt-Graun und Reschen, die 1949/50 einem gigantischen Stauseeprojekt weichen mussten. Die Runde um den See ist eine wunderbare und viel genutzte Wander-, Bike- und Laufstrecke, der See selbst ein herrliches Revier zum Angeln, Boot fahren, Segeln und Kitesurfen.

### 6 KLOSTER MARIENBERG

**MALS, SCHLINIG 1, T +39 0473 843 980**

Seit über 900 Jahren folgt das Leben im Kloster Marienberg den Regeln des Heiligen Benedikt. Es ist ein Ort der Ruhe und Kraft, der Geschichte und Zukunft, der Arbeit und des Gebets. Im Erdgeschoss des Klosters befindet sich das 2007 eröffnete Museum. Ein Film und verschiedene Gegenstände gewähren Einblick in den Alltag hinter den Klostermauern. Kurze Texte und dazu passende Objekte weisen auf wichtige Begebenheiten im Laufe der 900-jährigen Geschichte hin. Den Besuchern erwarten dieses Jahr zahlreiche Ausstellungen zu verschiedensten Themen.

**Öffnungszeiten:** 15. März - 31. Oktober 2023 | MO - SA 10.00 - 17.00 Uhr SO und an kirchlichen Feiertagen geschlossen; **Informationen zu den Führungen** erhalten Sie direkt beim Kloster Marienberg.

### 7 WHISKY DESTILLERIE PUNI

**GLURNS, AM MÜHLBACH 2, T +39 0473 835 500**

Die Destillerie ist die erste und bisher einzige Whisky Destillerie Italiens. Inmitten der Alpen, nahe dem Ortlermassiv, steht diese in Glurns im Vinschgau. Sie wurde mit viel Aufwand als besuchbare Destillerie geplant und errichtet.

**Öffnungszeiten:** April - August | MI - FR 10.00 - 16.00 Uhr | SA 10.00 - 12.30 Uhr | MO, DI & SO, sowie an Feiertagen geschlossen.

### 8 CHURBURG

**SCHLUDERNS, CHURBURG 1, T +39 0473 615 241**

Burganlage aus dem Jahre 1260 mit einem Innenausbau im Renaissancestil (16. Jh.). Hier ist Europas größte private Rüstungskammer untergebracht, die seit 1504 im Privatbesitz der Grafen von Trapp ist. Sehenswert ist auch der Renaissance- Arkadengang mit Stammbaum der Grafen von Trapp.

**Öffnungszeiten:** 25. März - 31. Oktober 2023 | DI - SO 10.30 - 12.00 | MO geschlossen (an Feiertagen geöffnet) Besichtigung nur mit Führung möglich; für organisierte Gruppen Anmeldung erforderlich.

### 9 GLURNS

**GLURNS, T +39 0473 831 097 | [www.glurns.eu](http://www.glurns.eu)**

Mittelalterliches Städtchen - kleinste Stadt der Alpen mit vollständig erhaltenen Stadtmauern mit drei Tortürmen, malerischen Laubengängen und stattlichen Adels- und Bürgerbauten.

**Informationen zu den Erlebnisstadtführungen** erhalten Sie direkt im Informationsbüro Glurns.

### 10 LAASER MARMOR

**LAAS, FRANZ WALDNER, T +39 0473 626 342, M +39 349 384 161 9**

Entdecken Sie die vielen Gesichter des Laaser Marmors, seine Geschichte - seine ungebrochene Faszination!

**Informationen zu den Führungen** erhalten Sie direkt bei Franz Waldner.

**LAAS, MARMORPLUS, M +39 347 409 540 4**

Qualifiziertes Führungspersonal begleitet Sie sicher und professionell durch das gesamte Angebot.

**Informationen zu den Führungen** erhalten Sie direkt bei Marmorplus.

### 11 SCHLOSS KASTELBELL

**KASTELBELL-TSCHARS, SCHLOSSWEG 1, T. +39 0473 624 193**

Das bereits im Jahre 1238 erwähnte Schloss Kastelbell liegt malerisch auf einem mächtigen Felsblock am linken Ufer der Etsch, wo diese aus der Schlucht der „Latschander“ das weite Untervinschgau erreicht. Schloss Kastelbell war schon immer ein lebendiger Ort: Derzeit können Gäste auf der Burg die Dauerausstellung „Via Claudia Augusta“ besichtigen, im Frühjahr und im Herbst finden zusätzlich temporäre Kunstausstellungen statt.

**Öffnungszeiten:** 30. April - 29. Oktober 2023 | DI - SA 14.00 - 18.00 Uhr | Sonn- und Feiertage 11.00 - 18.00 Uhr | **Schlossführungen:** 4. Juli - 10. September 2023 | DI - SO 10.00, 11.00, 14.00 & 15.00 Uhr | von 30. April - 25. Juni findet die Frühjahrsausstellung statt und von 17. September bis einschließlich 29. Oktober 2023 die Herbstausstellung.

**12 ST. PROKULUS KIRCHLEIN****NATURNS, ST. PROKULUSSTR. 6, T +39 0473 673 139**

Das aus dem 7. Jh. stammende Kirchlein birgt im Inneren die ältesten Fresken, die bis heute auf gesamtdeutschen Boden gefunden wurden. Auch die gotischen Freskenzyklen sind beeindruckend.

**Öffnungszeiten:** 28. März - 29. Oktober 2023 | DI & DO & SO 10.00 - 12.30 Uhr & 14.30 - 17.30 Uhr | Sonderöffnung am 29.05.2023, 02.06.2023, 15.08.2023, 26.08.2023 & 14.10.2023 von 10.00 12.30 Uhr & 14.30 - 17.30 Uhr.

**13 PROKULUS MUSEUM****NATURNS, ST. PROKULUSSTR., T +39 0473 673 139**

Gezeigt werden in Film und Dokumentation die Entstehung der Kirche und somit Antworten auf die Frage wer war der Bauherr, welche Herrschaftsstrukturen und Bevölkerungsgruppen gab es hier im 7. und 14. Jh. Das zweite Thema ist die Pest: Ausgrabungen eines Seuchenfriedhofes, Bildmaterial und Dokumentation von Pestverordnungen und den Tod als Herrscher der Zeit. Zu sehen sind auch die abgelösten gotischen Fresken von St. Prokulus, die sich über den vorkarolingischen Wandmalereien befanden.

**Öffnungszeiten:** 28. März - 29. Oktober 2023 | DI & DO & SO 10.00 - 12.30 Uhr & 14.30 - 17.30 Uhr | Sonderöffnung am 29.05.2023, 02.06.2023, 15.08.2023, 26.08.2023 & 14.10.2023 von 10.00 12.30 Uhr & 14.30 - 17.30 Uhr.

**14 NATURPARKHAUS TEXELGRUPPE****NATURNS, FELDGASSE 3, T +39 0473 668 201**

Im Naturparkhaus Texelgruppe erlebt der Besucher die große Welt des Naturparks im Kleinen. Anhand von Schaubildern, Wandtafeln, Gesteinsproben, Tast- und Riechboxen sowie nachgebauten Lebensräumen erfahren Kinder und Erwachsene Interessantes über die Natur- und Kulturlandschaft des Schutzgebietes. Wasser, als eines der Hauptthemen im Naturparkhaus, zieht sich wie ein roter Faden durch dasselbe: vom nachgebauten Quellbiotop über die kulturhistorisch interessante Bewässerungstechnik der Waale bis zum üppig grünen Teichbiotop. Ob es um die Tier- und Pflanzenwelt geht, um geologische Besonderheiten oder um den Meraner Höhenweg - hier ist Natur hautnah spürbar, greifbar und sichtbar.

**Öffnungszeiten:** 4. April - 28. Oktober 2023 | DI - SA 9.30 - 12.30 Uhr & 14.30 - 18.00 Uhr | Juli, August & September auch SO geöffnet. | An Feiertagen geschlossen.

**15 EISENBAHNWELT****RABLAND/PARTSCHINS, GEROLDPLATZ 3, T +39 0473 521 460**

Sie ist die größte digitale Modelleisenbahnanlage Italiens und mit ihren über 20.000 Exemplaren eine der größten Privatsammlungen von Modellen in Europa. In der weltweit größten Panoramainszenierung wandelt der Besucher durch eine Miniaturlandschaft Südtirols im Maßstab 1:87 und besucht die Phantasielandschaft „Mittelgebirge“ mit Zugverkehr aus ver-

schiedenen geschichtlichen Epochen, dabei lassen sich einige liebe- und humorvolle Details sowie interaktive Elemente entdecken und bestaunen.  
**Öffnungszeiten:** 19. März - Anfang November 2023 | SO - FR 10.00 - 17.00 Uhr | SA geschlossen.

**16 KELLEREI MERAN****MARLING, KELLEREISTR. 9, T +39 0473 447 137**

Im Anbaugebiet Meran und Vinschgau reifen authentische Qualitätsweine heran, welche das Klima, das Flair, die Geologie und auch die Mentalität der Menschen in sich tragen: Nördliche Eleganz und südliche Kraft, Bergbauern-Weisheit und Dolce-Vita-Leidenschaft. Dieses Zusammenspiel ergibt charakterstarke, kernige Rotweine und lebendige, frisch-fruchtige Weißweine.

**Kellerführungen und Weinverkostungen:** ab 29. März - 3. November 2023 | MI, DO + FR um 15.00 Uhr | Anmeldung erforderlich; **Öffnungszeiten Panorama-Önthek:** MO - FR 8.00 - 19.00 Uhr | SA 8.00 - 18.00 Uhr.

**17 K. U. K. MUSEUM BAD EGART****TÖLL/PARTSCHINS, BAHNHOFSTR. 17, T +39 0473 967 342**

Eine Fundgrube für Liebhaber der Habsburger Monarchie mit einer Vielfalt an Antiquitäten und kuriosen Ausstellungsstücken. Ein Highlight bildet das Freilichtmuseum. Ein kreativer Traumgarten mit Kunst, Kultur, Natur und viel Kuriosem, Skulpturen, Holz- und Steinmasken, dem Ötzi Habitat mit der ersten Kopie vom Mann von Similaun, Hauskapelle, Bauerngarten, Schneckenzucht und vieles mehr.

**Öffnungszeiten:** 1. April - 5. November 2023 | DI - SO 10.30 - 15.00 Uhr MO geschlossen.

**18 FORST - BRAUEREIBESICHTIGUNG****ALGUND, VINSCHGAUERSTR. 8, T +39 0473 260 111**

Eine der schönsten Brauereien Italiens! Der Ortsteil Forst ist die Gründungsstätte der seit 150 Jahre bestehenden ältesten Brauerei Südtirols. Lassen Sie sich bei einer Führung durch die Brauerei erklären, was dieses Bier so besonders macht, ob es die frische, reine Luft, das gute Wasser, die herrliche Landschaft oder die Freundlichkeit der Bewohner ist.

**Führungen:** April - Oktober | jeden Mittwoch um 11.00 Uhr & 14.00 Uhr | Für Jugendliche unter 16 Jahre ist die Teilnahme an den Führungen untersagt | Tiere nicht gestattet.

**19 STADTFÜHRUNGEN IN MERAN****MERAN, KURVERWALTUNG MERAN, FREIHEITSSTR. 45, T +39 0473 272 000**

Wer Einblick in die bewegte Geschichte der Kur- und ehemaligen Tiroler Landeshauptstadt Meran erhalten will, sollte unbedingt an einer kunsthistorischen Führung teilnehmen.

**Informationen zu den Stadtführungen** erhalten Sie direkt bei der Kulturverwaltung Meran.

## 20 SCHLOSS TIROL - SÜDTIROLER LANDESMUSEUM FÜR KULTUR- UND LANDESGESCHICHTE

**DORF TIROL, SCHLOSSWEG 24, T +39 0473 220 221**

Die Stammburg der Grafen von Tirol beherbergt das Südtiroler Museum für Kultur- und Landesgeschichte. Ein interaktiver Parcours durch die im Laufe von Jahrhunderten gewachsene Burgranlage illustriert die wichtigsten Themen der Landesgeschichte, Kunst- und Sozialgeschichte, sowie den mittelalterlichen Alltag auf Schloss Tirol. Im Bergfried erschließt sich auf 20 Ebenen die Geschichte des 20. Jahrhunderts. Multimediale Stationen, Hör- und Filmzeugnisse sowie eine umfassende Sammlung an Zeitdokumenten erläutern den langen Weg zur Südtiroler Autonomie. Alljährlich finden bedeutende Sonderausstellungen statt.

**Öffnungszeiten:** 15. März - 19. November 2023 | DI - SO 10.00 - 17.00 Uhr MO geschlossen.

## 21 PFLEGEZENTRUM FÜR VOGELFAUNA SCHLOSS TIROL

**DORF TIROL, SCHLOSSWEG 25, T +39 0473 221 500**

Am Burghügel von Schloss Tirol gibt es etwas Besonderes und für Südtirol Einzigartiges zu besichtigen. Hier wurde eine Pflegestation für Vogelfauna errichtet: ein wahres Naturerlebnis in einem erholsamen Mischwald. Im Zentrum können durchschnittlich rund 50 Vögel, größtenteils Greifvögel, bewundert werden.

**Öffnungszeiten:** 1. April - 5. November 2023 | DI - SO 10.30 - 17.00 Uhr Flugvorführungen mit verschiedenen Greifvögeln täglich um 11.15 Uhr und 15.15 Uhr | MO geschlossen.

## 22 ERLEBNIS KRÄNZELHOF - 7 GÄRTEN

**TSCHERMS, GAMPENSTR. 1, T +39 0473 564 549**

Der Ansitz Kränzel, die mittelalterliche Hofanlage umgeben von Weinbergen und den 7 Gärten, ist einzigartig in Südtirol. Ein beispielhafter Ort, an dem nicht nur das Alte gepflegt und bewahrt wird, sondern auch das Feuer neuer künstlerischer und kultureller Aktivitäten lodert. Der Garten ist ein lebendiges Wesen, mit ihm geht der Besucher in Resonanz und lässt sich verzaubern.

**Öffnungszeiten:** April - September 2023 | täglich 9.30 - 19.00 Uhr | Oktober - November 2023 | täglich 11.00 - 18.00 Uhr | Dezember - März telefonisch anmelden.

## 23 SÜDTIROLER OBSTBAUMUSEUM

**LANA, BRANDISWAALWEG 4, T +39 0473 564 387**

Als größte und traditionelle Obstbaugemeinde Südtirols ist Lana der ideale Standort, um die Geschichte des Obstbaus museal aufzubereiten. So bietet das Südtiroler Obstbaumuseum in Lana einen anschaulichen Einblick in das landwirtschaftliche Leben. Das „Apfelmuseum“ wurde im

mittelalterlichen Ansitz Larchgut eingerichtet und bietet auf rund 1.000 Quadratmeter Ausstellungsfläche ausreichend Platz für diesen wichtigen Aspekt der Südtiroler Kulturgeschichte.

**Öffnungszeiten:** 1. April - 4. November 2023 | DI - FR 10.00 - 17.00 Uhr SA, an Feiertagen und jeden ersten & dritten Sonntag von 12.00 - 18.00 Uhr | MO geschlossen.

## 24 WEINBAUMUSEUM SCHLOSS RAMETZ

**MERAN, LABERSSTR. 4, T +39 0473 211 011**

Das Museum zeigt die Entwicklung des Weinbaus im Burggrafenamt. Einige der Themenbereiche sind: Bodenbearbeitung, Anbau der Rebe und deren Schädlingsbekämpfung, Weinlese und Kellerwirtschaft. Unter anderem wird auch die alte Tradition der Speckherstellung dargestellt. Nach der Besichtigung des Museums und der Keller können die Weine aus eigener Produktion verkostet werden.

**Öffnungszeiten:** April - November | MO - FR 10.00 - 17.00 Uhr | SA 10.00 - 12.00 Uhr | SO geschlossen.

## 25 MUSEUMPASSEIER - ANDREAS HOFER

**ST. LEONHARD I. P., PASSEIRERSTRASSE 72, T +39 0473 659 086**

Das Museum am Sandhof in Passeier, dem Geburtsort von Andreas Hofer, erzählt lebendig und unterhaltsam, wie aus dem bärtigen Wirt und Viehhändler der Tiroler Volksheld wurde. Die Dauerausstellung „Helden & Wir“ schlägt einen gar nicht so weiten Bogen zu Superman, Nelson Mandela und anderen Heroen aus heutiger Produktion. Der Bogen, der die so unterschiedlichen Figuren vereint, ist die zeitlose und daher stets aktuelle Frage: Warum brauchen wir eigentlich Helden? Auf dem Freigelände steht ein für das Passeier typischer Haufenhof. In den historischen Gebäuden geben volkskundliche Objekte, Filme und eine Musiksammlung Einblick ins Leben der Passeierer.

**Öffnungszeiten:** 1. April - 31. Oktober 2023 | DI - SO 10.00 - 17.00 Uhr Montag geschlossen.

## 26 RAFFEINER ORCHIDEEN WELT

**GARGAZON, REICHSTRASSE 26, T +39 0471 920 218**

Auf über 6.000 m<sup>2</sup> präsentieren sich die Blumen-Schönheiten in all ihrer Pracht. Die über 500 verschiedenen Orchideen zeigen ihren unvergleichlichen Reichtum an Farben und Formen, ihren Düften und Leuchtkraft. Die anschaulichen Infostationen ermöglichen das Tasten, Riechen, Fühlen und Betrachten hautnah. Schlendern Sie durch die Orchideenwelt und lassen Sie sich vom exotischen Duft der Orchidee beflügeln. Nach dem erlebnisreichen Rundgang bietet sich das „Orchidea“ als gemüthlicher Treffpunkt an, mit hausgemachten Kuchen und liebevoll zubereiteten Köstlichkeiten.

**Öffnungszeiten:** 13. März - 31. Oktober 2023 | täglich 10.00 - 18.00 Uhr ab November bis Februar 10.00 - 17.00 Uhr | Führungen auf Anfrage.

## 27 MESSNER MOUNTAIN MUSEUM FIRMIAN

BOZEN, SIGMUNDSKRONERSTR. 53, T +39 0471 631264

Das Herzstück des Messner Mountain Museums, MMM Firmian auf Schloss Sigmundskron bei Bozen, thematisiert die Auseinandersetzung Mensch-Berg. Zwischen Schlern und Texelgruppe draußen – Kunst, Installationen, Reliquien drinnen – gibt die großräumige Anlage einen Parcours vor. Die Wege, Treppen, Türme führen die Besucher aus der Tiefe der Gebirge, wo Entstehung und Ausbeutung der Berge nachvollziehbar werden, über die religiöse Bedeutung der Gipfel als Orientierungshilfe und Brücke zum Jenseits, bis zur Geschichte des Bergsteigens und zum alpinen Tourismus unserer Tage.

**Öffnungszeiten:** 19. März – 12. November 2023 | MO – SO 10.00 – 18.00 Uhr | Donnerstag geschlossen.

## 28 NATURMUSEUM SÜDTIROL

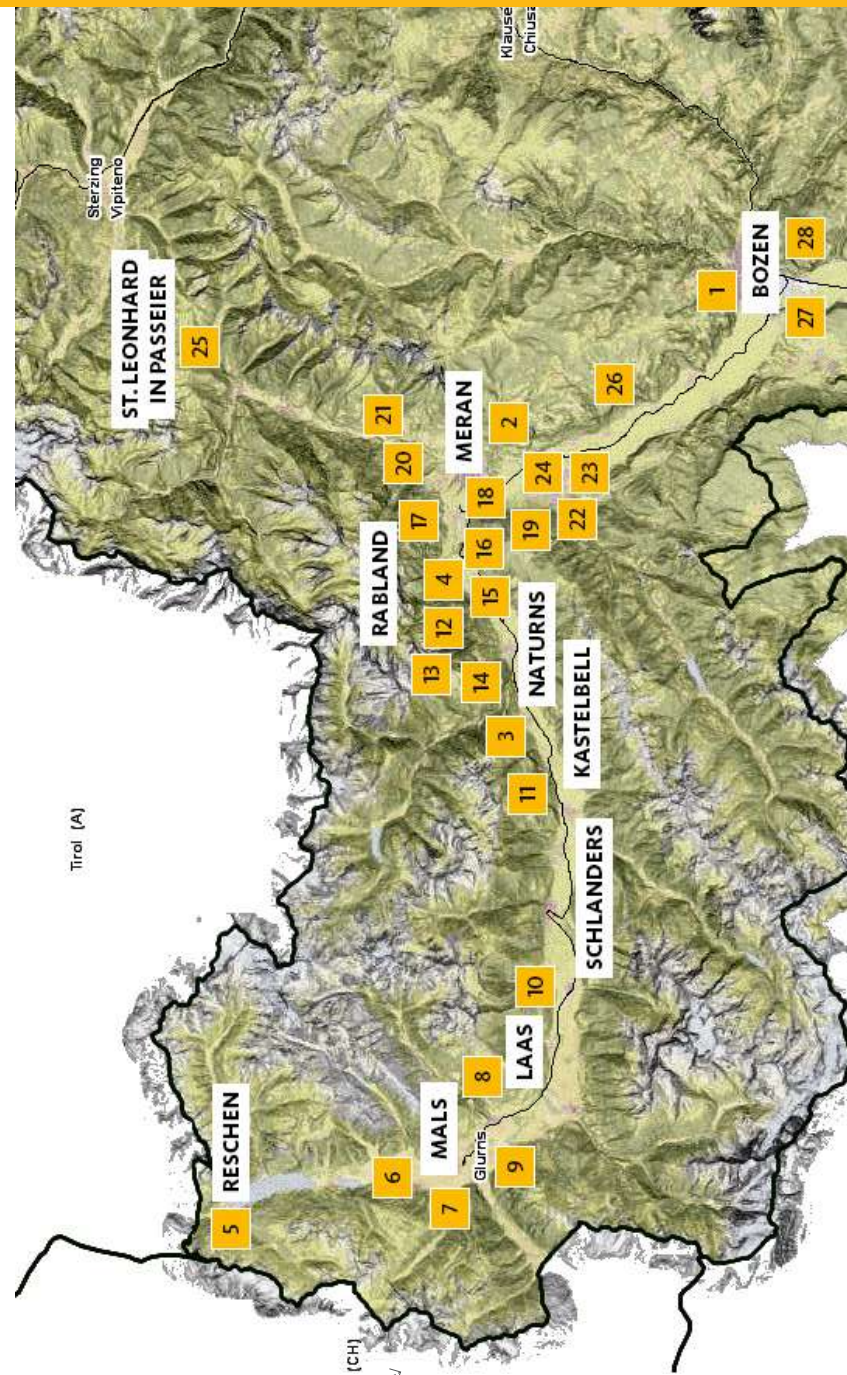
BOZEN, BINDERGASSE 1, T +39 0471 412 964


Der Museumsrundgang führt Sie durch die verschiedenen Lebensräume in Südtirol. Verfolgen Sie die geologische Entstehung dieser vielfältigen Landschaft, ihre Veränderung durch Klimaschwankungen und Eingriffe der Menschen. Tauchen Sie ein in die Welt der tropischen Korallenriffe, beobachten Sie das Treiben in der Ameisenkolonie. Begegnen Sie Arkas, dem Jungbären, dessen Lebensgeschichte das Spannungsfeld zwischen Artenschutz und Zivilisation vorstellt.

**Öffnungszeiten:** ganzjährig | DI - SO 10.00 - 18.00 Uhr | MO geschlossen  
Führungen auf Anfrage.

## SEHENSWERTES IN DER REGION

- |  |   |
|--|---|
| 1 Südtiroler Archäologiemuseum in Bozen            | 18 Stadtführungen in Meran                    |
| 2 Gärten von Schloss Trauttmansdorff und Touriseum | 19 Kellerei Meran                             |
| 3 Messner Mountain Museum Schloss Juval            | 20 Schloss Tirol                              |
| 4 Speckworld                                       | 21 Pflegezentrum für Vogelfauna Schloss Tirol |
| 5 Turm im Reschensee                               | 22 Erlebnis Kränzelhof                        |
| 6 Kloster Marienberg                               | 23 Südtiroler Obstbaumuseum                   |
| 7 Whisky Destillerie PUNI                          | 24 Weinbaumuseum Schloss Rametz               |
| 8 Churburg   | 25 Museum Passeier - Andreas Hofer            |
| 9 Glurns - Mittelalterliches Städtchen             | 26 Raffener Orchideen Welt                    |
| 10 Laaser Marmor                                   | 27 Messner Mountain Museum Firmian            |
| 11 Schloss Kastelbell                              | 28 Naturmuseum Südtirol                       |
| 12 St. Prokulus Kirchlein                          |   |
| 13 Prokulus Museum                                 |   |
| 14 Naturparkhaus Texelgruppe                       |   |
| 15 Eisenbahnwelt                                   |   |
| 16 K. u. K. Museum Bad Egart                       |   |
| 17 Forst - Brauereibesichtigung                    |   |





Restaurant



Vernagt am See | Vernago sul Lago 78 - I - 39020 Schnals | Senales (BZ)  
Tel. +39 0473 669 633  
info@chalets-edelweiss.it | www.chalets-edelweiss.it



## SCHUHE WEITHALER

das Schuhgeschäft für Wanderer

Unser Frau  
Tel. 0473-669680

info@gruener.it



skechers  
GOWALK

ipotsch  
Original from Ötzi Homeland

JoloSport

Geöffnet: Mo-Fr 9.00-12.00 Uhr / 15.00-19.00 Uhr und Samstag 9.00 - 12.00 Uhr  
Juli und August auch Samstag Nachmittag von 15.00 - 18.00 Uhr



## Shopping & Beauty

### EINKAUFEN IM SCHNALSTAL

#### Lokale Produkte und handwerkliche Besonderheiten

In den kleinen, feinen Geschäften finden Sie neben Lebensmitteln, auch Souvenirs aus Südtirol, wie die typischen blauen Bauernschürzen oder schmackhaften Speck und Wein. Kleine Hofläden und Handwerksbetriebe überraschen mit besonderen selbstgemachten Produkten.

#### APOTHEKE

Apotheke Schnals

Unser Frau 140

Tel. +39 0473 676 012

MO - DO 8.15 - 12.15 Uhr & 14.30 - 18.30 Uhr, FR 14.30 - 18.30 Uhr, SA 8.15 - 12.15 Uhr, FR Vormittag; SA Nachmittag & SO geschlossen

#### GEMISCHTWAREN

Konditorei Weithaler

Katharinaberg 50

Mobil +39 333 236 677 1

MO - SA 7.00 - 12.30 Uhr  
SO geschlossen

Handlung Santer

Karthaus 58

Tel. +39 0473 679 112

MO - FR 7.00 - 12.00 Uhr & 15.30 - 18.30 Uhr, SA 7.00 - 12.00 Uhr  
DO Nachmittag & SO geschlossen

San Kathrein - Mini Market

Katharinaberg, 53

Tel. +39 346 617 498 0

DI - SO 10.00 - 22.00 Uhr  
MO geschlossen

#### WEITERE GESCHÄFTE & HANDWERKSBEREIBE

Schuhwaren Weithaler

Unser Frau 90

Tel. +39 0473 669 680

MO - FR 9.00 - 12.00 Uhr & 15.00 - 19.00 Uhr, SA 9.00 - 12.00 Uhr  
SO geschlossen

Foto Souvenir Ötzi Shop

Kurzras 12F

Tel. +39 0473 662 155

MO - SO 9.00 - 18.00 Uhr

Sportboutique Erwin Stricker

Kurzras 12

Tel. +39 0473 662 501

MO - SO 9.00 - 12.00 & 13.00 - 18.00 Uhr



Produkte aus dem Schnalstal sowie die Ab Hof Verkaufsstellen finden Sie ab S. 60. Die hier gelisteten Geschäfte und Dienstleister sind Mitgliedsbetriebe der Tourismusgenossenschaft Schnalstal.

# Goldene Rose Karthaus


A member of Small Luxury Hotels of the World



## Cafè & Restaurant



Aperitivo &  
Brunch



Karthaus | Certosa 29 - I-39020 Schnals | Senales (BZ)  
Tel. +39 0473 679 130 - Fax. +39 0473 679 115  
info@goldenerose.it - www.goldenerose.it

SMALL  
LUXURY  
HOTELS  
OF THE WORLD

## BEAUTY Schönheit kommt von Innen - wie wahr



### GLACISSE BEAUTY & SPA STUDIO

Karthaus 29, T +39 0473 679 130 | [www.glacisse.com](http://www.glacisse.com)  
Terminvereinbarung erforderlich!

Für das exklusive Beauty & Spa Studio in Karthaus wurde bewusst ein behagliches Ambiente geschaffen. Ganz im Einklang mit der Natur, unsere Tradition und Bergwelt zum Vorbild genommen, setzt sich das Behandlungsangebot zusammen. In der Auswahl ihrer erstklassigen, hautverwöhnenden Pflegelinie GLACISSE spiegelt sich die intensive Verbindung zur natürlichen Umgebung wieder. Das Beauty & Spa Angebot reicht von Gesichtsbearbeitungen über klassische Kosmetikbehandlungen bis hin zu Körperbehandlungen inklusiv Hand- und Fußpflege. Nicht zu vergessen, die wunderbar nachhaltig verwöhnenden Massagen.



### DAY SPA - DER EINTAGES-WELLNESSURLAUB IM TONZHAUS

Unser Frau 27, Tel. +39 0473 669 688 | [www.tonzhaus.com](http://www.tonzhaus.com)

Schnalstal-Wellness für einen Tag? Das Alpin Spa kann auf Reservierung auch als Day Spa genutzt werden! Am besten mit einem buntfrischen Bergfrühstück mit Naturprodukten, mit einer Pizza aus dem Holzofen oder mit einem 5-Gänge-Menü von Chefkoch Andreas. Benützung des Wellnessbereiches mit ganzjährig beheiztem Berg-Pool inkl. Wellnesskorb mit Bademantel. Anmeldung erwünscht!

# Schnalser Hondwerk



## AUS EIGENER HAND GEFERTIGT

Handwerk mit Tradition finden Sie auch bei uns im Schnalstal. Vom Elektriker, Fliesenleger, Hydrauliker, Maler über Bauunternehmen, Tischler und weiteren Freiberuflern und Institutionen.

Die hier gelisteten Handwerksbetriebe, Freiberufler und Institutionen sind Mitgliedsbetriebe der Tourismusgenossenschaft Schnalstal und unterstützen diese.

### BAUUNTERNEHMEN

**Bauunternehmen Oberhofer**  
Familie Oberhofer  
Unser Frau 112  
Mobil +39 340 386 724 0  
[www.bau-oberhofer.com](http://www.bau-oberhofer.com)

### Bauunternehmen Kofler Lukas

Kofler Lukas  
Unser Frau 156  
Mobil +39 335 536 258 3

### HEIZUNG & SANITÄR

**Weithaler Oswald**  
Unser Frau 159  
Mobil +39 335 655 240 9  
[www.weithaler.it](http://www.weithaler.it)

### TISCHLEREI/ZIMMEREI

**Weithaler Roman**  
Katharinaberg 89  
Mobil +39 339 880 681 9  
[www.holzbau-weithaler.com](http://www.holzbau-weithaler.com)

### Tischlerei Oberhofer

Oberhofer Tobias  
Unser Frau 67  
Mobil +39 339 165 682 1  
[www.tischlerei-oberhofer.com](http://www.tischlerei-oberhofer.com)

### Tischlerei Haller Oswald

Haller Florian  
Naturns-Peter Mitterhofer Str. 3  
Tel. +39 0473 667 532  
[www.tischlereihaller.com](http://www.tischlereihaller.com)

### ELEKTRIKER

**Energy Team**  
Unser Frau 173  
Mobil +39 329 775 904 5  
[www.energyteam.bz](http://www.energyteam.bz)

### FLIESENLEGER & STEINMETZ

**Rainer Harald**  
Unser Frau 70  
Mobil +39 339 181 175 6

### SEILBAHNMONTAGEN

**Gurschler Erwin**  
Unser Frau 119  
Mobil +39 335 824 906 6







## WEITERE INSTITUTIONEN

### archeoParc Schnalstal

Unser Frau 163, Tel. +39 0473 676 020, [www.archeoparc.it](http://www.archeoparc.it)

### Berg- & Skiführer Schnalstal/Passeiertal Ciatti Robert

Mobil +39 338 561 446 1, [www.bergfuehrer-schnals-passeier.com](http://www.bergfuehrer-schnals-passeier.com)

### Gemeinde Schnals

Karthus 100, Tel +39 0473 679 124, [www.gemeinde.schnals.bz.it](http://www.gemeinde.schnals.bz.it)

### Schnalstaler Gletscherbahnen AG

Kurzras 111, Tel. +39 0473 662 171, [www.schnalstal.com](http://www.schnalstal.com)

### Norry's Jägerschule & Shuttledienst Sachsalber Norbert

Unser Frau 91A, Mobil +39 348 000 161 2, [www.jaegerschule.bz](http://www.jaegerschule.bz)

### Ötzi Rope-Park Tumler Klaus, Vernagt

Mobil +39 391 772 147 9, [www.hochseilgarten.bz](http://www.hochseilgarten.bz)

### Raiffeisenkasse Untervinschgau

Unser Frau 84, Tel. +39 0473 669 630

### Ski- & Snowboardschule Schnalstal

Kurzras 10, Tel. +39 0473 662 170, Mobil +39 329 594 299 2  
[www.skischuleschnalstal.com](http://www.skischuleschnalstal.com)

### Video Aktiv Götsch Fritz

Karthus 62, Mobil +39 335 824 908 0, [www.videoaktiv.it](http://www.videoaktiv.it)

### Hannes Laterner, Skibegleitung und Privatstunde, Ski & Snowboard

Mobil +39 342 618 179 0, [hannes@snowtime.org](mailto:hannes@snowtime.org)

### Amateursportverein Schnals

Mobil +39 0473 669 700, [sv-schnals@rolmail.net](mailto:sv-schnals@rolmail.net)

**Piccolo Hotel Gurschler\*\*\*\*s - Dependance Kurzhof\*\*\*\*s**

Fam. Gurschler - Kurzras 11 - 39020 Schnalstal (BZ)

Tel. +39 0473 662 100 - Fax +39 0473 662 109

[www.piccolohotelgurschler.com](http://www.piccolohotelgurschler.com) - [info@piccolohotelgurschler.com](mailto:info@piccolohotelgurschler.com)

# Wissenswertes von A-Z

A

## APOTHEKE

**Apotheke Schnals**, Unser Frau 140, T +39 0473 676 012  
 Öffnungszeiten: MO - DO 8.15 - 12.15 Uhr & 14.30 - 18.30 Uhr | FR 14.30 - 18.30 Uhr | SA 8.15 - 12.15 Uhr | FR Vormittag, SA Nachmittag & SO geschlossen.

**Apotheke „San Zeno“ Naturns**, Hauptstr. 16, T +39 0473 667 136  
 Öffnungszeiten: MO - FR 8.00 - 12.30 Uhr & 14.00 - 19.00 Uhr | SA 8.00 - 12.30 Uhr | SO geschlossen.

## ARZT

Bereitschaftsdienst der Ärzte an Wochenenden und in den Nachtstunden: Tageszeitung „Dolomiten“ oder beim Südtiroler Sanitätsbetrieb unter [www.sabes.it/de/turnusdienst-aerzte.asp](http://www.sabes.it/de/turnusdienst-aerzte.asp)

### Dr. Johanna Willeboer

Ordination in Unser Frau, Haus der Gemeinschaft, T +39 0473 669 770  
 Ordinationszeiten: DI 11.30 - 12.30 Uhr.

**Gemeinschaftspraxis in Naturns**, Hauptstr. 35, T +39 0473 668 469  
 Ordinationszeiten: MO & DI 8.00 - 12.00 Uhr & 15.00 - 19.00 Uhr | MI 8.00 - 12.00 Uhr & 14.00 - 17.30 Uhr | DO - FR 8.00 - 12.00 Uhr & 13.00 - 17.00 Uhr | ärztliche Visiten nur auf Vormerkung.

**Kinderarzt Dr. Wolfgruber Richard**, Ordination in Naturns, Gustav-Flora-Str. 20, M +39 338 387 591 9  
 Ordinationszeiten: MO 15.30 - 19.30 Uhr | DI 14.30 - 19.30 Uhr | MI & DO 10.45 - 13.30, FR 10.45 - 13.15 Uhr | Termine nur auf telefonischer Vormerkung unter M +39 388 155 555 3 von 10.00 - 12.00 Uhr.

## AUSFLUGSAHRTEN - TAGESAUSFLÜGE IN UND UM SÜDTIROL

**Martelltal Reisen**, Ennewasser 165, 39020 Martelltal, T +39 0473 744 544, [www.martelltal-reisen.com](http://www.martelltal-reisen.com)

**Martin Reisen**, Hoffmannplatz 1, 39011 Lana, T +39 0473 563 071, [www.martinreisen.com](http://www.martinreisen.com)

**Sibernagl**, Schlernstraße 39/1, 39040 Kastelruth, T +39 0473 706 633, [www.sibernagl.it](http://www.sibernagl.it)

## AUTOABSCHLEPPDIENST

**Abschleppdienst des italienischen Automobilclubs (ACI)**, kostenlose 24h-Hotline 803 116

**Karosseriebau Toni**, Latsch, Industriezone 1/B, T +39 0473 623 321 | M +39 335 526 1234, 24 Std. Abschleppdienst, Überführungen im Inland und ins Ausland.

**Karosserie Wetha**, Schlanders/Vetzan, Gewerbegebiet 31, T +39 0473 742 061 | M +39 335 818 900 5 | M +39 334 904 803 6  
 24 Std. Abschleppdienst, auch an Sonn- und Feiertagen (Mietwagen).

## AUTOREPERATURWERKSTÄTTEN

### ALLE FAHRZEUGTYPEN

**Marchegger Franco**, Plaus/Naturns, Stein 19, T +39 0473 667 386

**Racing-Garage**, Staben/Naturns, Hauptstr. 47, T +39 0473 664 077

**Garage Pichler**, Naturns, Etschangerstr. 10a, M +39 347 244 949 6

### AUDI & VW

**Motorunion**, Meran, Goethestr. 37, T +39 0473 519 400

### BMW & MINI

**Auto Ikaro**, Meran, Romstr. 290, T +39 0473 239 855

**MERCEDES**

**Auto Erb**, Meran, Max-Valier-Str. 6/8/10, T +39 0473 233 100

**OPEL**

**Bimobil**, Meran, Romstr. 194, T +39 0473 272 222

**TOYOTA, LEXUS, SUZUKI**

**Genetti**, Lana, Boznerstr. 53, T +39 0473 561 413

**AUTOVERLEIH | MIETWAGEN**

**Karosserie Wetha**, Schlanders/Vetzan, Gewerbegebiet 31,  
T +39 0473 742 061 | M +39 335 818 900 5

**Auto Pedross**, Schlanders/Kortsch, Hauptstr. 128, T +39 0473 730 160

**Motor Union**, Meran, Goethestr. 37, T +39 0473 519 400

**B****BANKEN & BANCOMAT (GELDAUTOMAT)**

**Raiffeisenkasse Untervinschgau**, Unser Frau 84, T +39 0473 669 630  
Öffnungszeiten: MO, DI & FR 8.00 - 12.45 Uhr & 14.30 - 15.30 Uhr | MI  
& DO 8.00 - 12.45 Uhr & 17.00 - 18.00 Uhr

**Zweigstelle Karthaus**, Karthaus 100 (Gemeinde)  
Öffnungszeiten: DI & DO 8.00 - 12.15 Uhr

**Weitere Geldautomaten in Katharinaberg und Kurzras.**

**BERGFÜHRER**

**Robert Ciatti**, M +39 338 561 446 1 | www.bergfuehrer-schnals-passeier.com

**Ludwig Gorfer**, M +39 335 585 300 7 | www.gorfer.bz

**David Spath**, M +39 347 001 611 7 | @david\_mountain\_story

**BRIEFMARKEN**

im Postamt in Karthaus (S. 119), in den Geschäften sowie in einigen  
Gastbetrieben erhältlich.

**F****FAHRPLÄNE (BUS & BAHN)**

Regionale Bus- und Zugfahrpläne erhalten Sie kostenlos im Touris-  
musbüro. Auskunft Fahrpläne unter www.suedtirolmobil.info  
Auskunft Trenitalia (Staatsbahn), Hotline 199 892 021  
Auskunft Bus und Vinschgerbahn, Hotline 840 000 471

**FAHRRAD- UND MTB-VERLEIH / RADSPORTFACHGESCHÄFT**

**Radverleih Sportservice Erwin Stricker**, Kurzras, T +39 0473 662 112

**Skifactory Maso Corto**, Kurzras, www.skifactory-masocorto.com

Radsporfachgeschäfte finden Sie in Naturns.

**FEIERTAGE**

**Ostersonntag/-Montag** 9.04./10.04. | **Tag der Arbeit** 01.05. |  
**Pfingstsonntag/-Montag** 28.05./29.05. | **Herz-Jesu-Feuer** 18.06. |  
**Hochunserfrauentag/Maria Himmelfahrt** 15.08. | **Allerheiligen**  
01.11. | **Maria Empfängnis** 08.12. | **Weihnachten** 25.12. | **Stephanstag**  
26.12. | **Neujahr** 01.01. | **Heilige Drei König** 06.01. | **Nationalfeiertag**  
25.04., 02.06.

**FUNDBÜRO**

**Gemeinde Schnals**, Karthaus 100, T +39 0473 679 124

Öffnungszeiten: MO - FR 8.00 - 12.30 Uhr

**Online-Fundbüro Südtirol** www.fundinfo.it

**G****GEPÄCKSBEFÖRDERUNG EUROPAWEIT**

**Insam-Express**, Bozen, T +39 0471 796 110 | info@insamexpress.it

**GOTTESDIENST KATHOLISCH**

Beachten Sie den Aushang an den Pfarrkirchen und das digitale Pfarr-  
blatt auf [www.gemeinde.schnals.bz.it](http://www.gemeinde.schnals.bz.it).

**GOTTESDIENST EVANGELISCH**

**Christuskirche Meran**, an der Passerpromenade (Carduccistr. 31),  
T +39 0473 492 397, Messen an Sonn- und Feiertage um 10.00 Uhr

**K****KINDERSPIELPLÄTZE**

**Katharinaberg**, nahe der Bushaltestelle  
**Karthaus**, unterhalb der Pfarrkirche  
**Unser Frau**, unterhalb des archeoParc Schnalstal  
**Kurzras**, nahe der Ski- und Snowboardschule Schnalstal

**KINO**

**Filmclub Meran**, Bozen & Schlanders. Programm unter  
[www.filmclub.it](http://www.filmclub.it)

**Cineplexx Bozen**, Schlachthofstraße 53/a, T +39 0471 054 550  
[www.cineplexx.bz.it](http://www.cineplexx.bz.it)

**Cineplexx Algund**, im Kaufhaus Algo, Weingartenstrasse 31,  
[www.cineplexx.bz.it/algo](http://www.cineplexx.bz.it/algo)

**KRANKENHÄUSER**

**Allgemeines Krankenhaus „Franz Tappeiner“**, Meran, Rossinistr. 5,  
T +39 0473 263 333

**Krankenhaus Schlanders**, Krankenhausstr. 3, T +39 0473 738 111

**Krankenhaus Bozen**, L. Böhler Str. 5, T +39 0471 908 111

**KRANKENKASSE/SÜDTIROLER SANITÄTSSPRENGEL**

**Sozial- und Gesundheitssprengel Naturns**, Gustav-Flora- Str. 8,  
T +39 0473 671 800

**M****MAUTGEBÜHREN (STAND 01.01.2023 MAUTGEBÜHREN )**

Alle Autobahnen in Italien sind gebührenpflichtig;

**Tarife der Brennerautobahn:**

Ab Bozen/Süd bis:	Brenner	Trient (Nord)	Verona (Nord)	Affi (Gardasee)
PKW:	€ 6,50	€ 3,80	€ 10,10	€ 9,10

**Timmelsjoch (7.00 - 20.00):**

einfache Fahrt PKW € 18,00 | Hin & Retour PKW € 24,00

Infos zur Vignette und Mautgebühren in Österreich auf Seite 123.

**MÄRKTE****WOCHENMÄRKTE**

**Dienstag Meran**, Praderplatz (kleiner Markt)

**Donnerstag Schlanders**

**Freitag Meran** (großer Markt)

**Samstag Naturns** (an Feiertagen evtl. Marktverschiebung), **Bozen**  
**Siegesplatz**

**BAUERNMARKT**

**Dienstag Lana**, Rathausplatz

**Freitag Bozen**, Rathausplatz

**Samstag Meran**, Galileistraße, **Naturns** Burggräflerplatz



- Freibad mit 75 m Riesen-Rutsche
- Hallenbad (31°) mit 51 m Rutsche
- Kinderbecken im Frei- u. Hallenbad
- Sole- und Whirlpool (36°)
- Große Saunalandschaft
- Restaurant/Pizzeria

## Erlebnisbad Naturns

T +39 0473 668 036 / Feldgasse 5 / I-39025 Naturns / [www.erlebnisbad.it](http://www.erlebnisbad.it)

Family

Fun

Sauna Therme

THERME  
naturns



..... Eintauchen.  
..... Erfrischen.  
..... Erholen.

**N NOTRUFNUMMER 112**  
einheitliche Notrufnummer für Rettungswagen, Notarzt, Bergretung (Flug- und Bodenrettung), Feuerwehr, Carabinieri

**O OPTIKER**  
**Optik Wohlfarter**, Naturns, Hauptstr. 35, T +39 0473 667 787

**P PARKPLATZ**  
**Kostenlos**  
Katharinaberg, Ortszentrum  
Karthaus, Ortszentrum  
Unser Frau, nahe der Hauptstraße  
Unser Frau, oberhalb des archeoParc Schnalstal  
Vernagt, am See  
**Gebührenpflichtig**  
Pfossental, Vorderkaserhof  
Kurzras, Schnalstaler Gletscherbahnen

### PILZE SAMMELN

**Voraussetzung:** Einzahlung von € 8,00 pro Sammeltag und Person (über 14 Jahre) im Postamt Schnals. Den Einzahlungsschein und Personalausweis während des Sammelns mit sich tragen!

**Menge:** max. 1 Kilogramm pro Person (über 14 Jahre) und Tag

**Wann:** nur an geraden Tagen von 7.00 - 19.00 Uhr  
Innerhalb des Naturparks Texelgruppe ist das Pilze sammeln nicht erlaubt.

### PFARRAMT

**Pfarrhaus** Unser Frau 30, T +39 0473 669 675

### POLIZEI | CARABINIERI

**Carabinieristation Schnals**, Karthaus 78, T +39 0473 679 121

### POSTAMT

**Postamt Schnals**, Karthaus 41, T +39 0473 679 129  
**Öffnungszeiten:** DI & DO 8.20 - 13.45 Uhr | SA 8.20 - 12.45 Uhr | Sonn- und Feiertage geschlossen. Alle Serviceleistungen der italienischen Post außer Telefonate.

### T TANKSTELLE

**Kostner**, Abzweigung Karthaus, T +39 0473 679 102,  
**Öffnungszeiten:** MI - MO 7.00 - 18.30 Uhr | Selfservice DI & täglich 18.30 - 7.00 Uhr

**Tamoil Naturns**, Stein 39, T +39 0473 666 060

**Esso Naturns**, Stein 19, T +39 0473 667 657

**Flüssiggas (GPL) Repsol**, Meran/Sinich, Reichsstr. 6,  
Tel. +39 0473 244 152

E-Schnellladestation am Haus der Gemeinschaft von Unser Frau, 2 Plätze, gegen Bezahlung mit Kreditkarte.

### TELEFON VORWAHLNUMMERN

Deutschland	0049	Luxemburg	00352
Österreich	0043	Dänemark	0045
Schweiz	0041	Niederlande	0031
Lichtenstein	00423	USA	001
Belgien	0032	Frankreich	0033



**Mo – Fr**  
07.00 – 19.00 Uhr  
**Sa** 07.00 – 18.30 Uhr

**Mo – Fr**  
07.00 – 19.00 Uhr  
**Sa** 07.00 – 18.30 Uhr

Auf über 1.200 m<sup>2</sup> Verkaufsfläche finden Sie besondere Spezialitäten und Lebensmittel aller Art. Besuchen Sie uns in unserer riesigen Wein- und Spirituosenabteilung im Kellergeschoss. Großer Kundenparkplatz mit Tiefgarage!

Besuchen Sie uns in unserem Onlineshop [www.weinland.bz.it](http://www.weinland.bz.it)



18

Bahnhofstraße 1  
T +39 0473 666 068  
F +39 0473 672 491  
kommerz@email.it  
[www.kaufhaus-gritsch.bz.it](http://www.kaufhaus-gritsch.bz.it)



**KAUFHAUS  
GRITSCH**

**Wichtig:** Bei Auslandsgesprächen muss zuerst die Vorwahlnummer des Landes gewählt werden (z.B. 0049 für D), dann die Ortsvorwahl, jedoch ohne die vorgesetzte Null (z.B. 89 für München) und dann die gewünschte Rufnummer.  
Die Vorwahl vom Ausland nach Italien: 0039 o...

#### Mobil Telefonieren

Telefonieren Sie von Ihrem Mobiltelefon, so beginnen Sie immer mit der jeweiligen Auslandsvorwahl, genau wie bei Festnetztelefonaten.

#### TIERARZT

**Kleintierpraxis Naturns:** Dr. Hannes Stainer, Etschangerstr. 27, T +39 0473 666 334, **Öffnungszeiten:** MO - FR 16.00 - 19.00 Uhr | SA 10.00 - 12.00 Uhr | vormittags nach telefonischer Vereinbarung.

**Kleintierpraxis Meran:** Dr. Moser & Dr. Holzknicht, Vinschgauerstr. 9a, T +39 0473 200 901, **Öffnungszeiten:** MO - FR 8.00 - 18.00 Uhr SA 9.00 - 12.00 Uhr

**Tierklinik Tscherm's:** Dr. Karl von Pfeil, Gampenstr. 1; T +39 0473 565 350 Notfall M +39 335 624 886 6, **Öffnungszeiten:** MO, DI, DO & Fr 8.30 - 12.00 Uhr & 15.00 - 18.00 Uhr | MI 8.30 - 12.00 Uhr | SA 10.00 - 12.00 Uhr

V

#### VERKEHRSBESTIMMUNGEN

Bitte beachten Sie die Verkehrsbestimmungen, welche die Geschwindigkeiten regeln; z.B. auf Landstraßen 90 km/h, auf Autobahnen 130 km/h (Brennerautobahn von Brenner bis Bozen 110 km/h)! Vergessen Sie bei der Autobahneinfahrt nicht das entsprechende Ticket zu lösen, die Autobahnen Österreichs und der Schweiz sind vignettenpflichtig. In Italien und Österreich muss auch am Tag mit Licht gefahren werden.

#### VERKEHRSSINFO

##### Tourismusbüros in ganz Südtirol

**Verkehrsmeldezentrale Südtirol**, Bozen, T +39 0471 200 198  
[www.verkehr.provinz.bz.it](http://www.verkehr.provinz.bz.it)

#### VIGNETTE (STAND 01.01.2023)

Auf Österreichs Autobahnen und Schnellstraßen herrscht Vignettenpflicht. Diese erhalten Sie direkt an der Grenze oder an den Tankstellen direkt an der Autobahn.

10-Tages-Vignette PKW	€ 9,90
10-Tages-Vignette Motorräder	€ 5,80
Europabrücke (Brenner) - einfache Fahrt	€ 11,00
Arlbergstraßentunnel - einfache Fahrt	€ 11,50
Tauernautobahn - einfache Fahrt	€ 13,50

W

#### WASCHALON

**Waschalon Lavapiù**, Algund, Weingartnerstr. 53, M +39 335 832 166 8  
**Öffnungszeiten:** täglich 7.00 - 22.00 Uhr

#### WETTERVORHERSAGE

##### Tourismusbüro

**Wetterdienst der Aut. Provinz Bozen**, T +39 0471 416 140  
[www.wetter.provinz.bz.it](http://www.wetter.provinz.bz.it)



**MOSER**

**Moser Speckworld  
Museum & Shop**

Öffnungszeiten:  
Montag - Sonntag  
09.00 - 18.00 Uhr  
Stein 17, 39025 Naturns

Onlineshop:  
[www.moser.it](http://www.moser.it)





**HOCHSEILGARTEN - PARCO AVVENTURA  
ÖTZI ROPE-PARK**

Spaß und Abenteuer  
für Groß und Klein.  
Divertimento ed avventura  
per tutte le età.

**Schnalstal - Val Senales**

**ZIPLINEPARCOURS  
PERCORSO CARRUCOLE**

**RIESENSCHAUKEL  
ALTALENA GIGANTE**

**13 KLETTERPARCOURS  
13 PERCORSI DI ARRAMPICATA**



+39 391 77 21 479 – [info@hochseilgarten.bz](mailto:info@hochseilgarten.bz) – [www.hochseilgarten.bz](http://www.hochseilgarten.bz) Find us on  



**Verena's**  
Wein Boutique

Vorbeischaun,  
verkosten & genießen!

**Mo – Fr 09.30 – 13.00 Uhr & 15.00 – 19.30 Uhr**  
**Samstag 09.00 – 13.00 Uhr Verena**



Hauptstraße 35 . 39025 Naturns im Vinschgau  
tel +39 335 6081923 . [info@wein-boutique.it](mailto:info@wein-boutique.it)  
[www.wein-boutique.it](http://www.wein-boutique.it)

## Z ZAHNÄRZTE IN NATURNS

**Dr. Defatsch Artur**, Hauptstr. 12, T +39 0473 667 040  
Öffnungszeiten: MO & DI 14.00 - 18.00 Uhr | DO 10.00 - 13.00 Uhr

**Dr. Regensburger Hugo**, Gerberweg 12, T +39 0473 667 035  
Öffnungszeiten: DI - DO 8.00 - 10.00 Uhr & 14.00 - 16.00 Uhr | FR  
8.00 - 10.00 Uhr

**Dr. Sebastian Szydlík**, Hauptstr. 8/10, T +39 0473 492 233  
Öffnungszeiten: MO 8.30 - 16.30 Uhr | DI & FR 8.30 - 12.30 Uhr | MI  
& DO 10.00 - 19.00 Uhr

**Dr. Gurschler Gerold**, Bahnhofsstr. 18, T +39 0473 667 422  
Öffnungszeiten: MO - FR 8.00 - 12.30 Uhr & 14.30 - 18.00 Uhr

## ZAHNÄRZTLICHER NOTDIENST

Allgemeines Krankenhaus „Franz Tappeiner“, Meran, Rossinistr. 5,  
T +39 0473 263 333, Trakt D (Reha-Gebäude) - 3. Obergeschoss,  
Öffnungszeiten: täglich 8.00 - 10.00 Uhr

## ZOLLBESTIMMUNGEN

Informationen bei der Handelskammer Bozen, T +39 0471 945 511

### Für EU-Länder

Raucherwaren: 800 Zigaretten, 400 Zigarillos (mit einem Gewicht von weniger als 3 g/Stück), 200 Zigarren, 1 kg Rauchtobak

Getränke: 10 lt alkoholische Getränke über 22%, 20 lt bis 22%, 90 lt Wein, davon höchstens 60 lt Schaumwein, 110 lt Bier

Treibstoff: 10 lt Treibstoff in anderen Behältern als im Fahrzeugtank oder Ersatzkanister. Für neue EU-Mitgliedstaaten Sonderregelung beachten!

### Für Schweiz und zollfreie Zonen (Samnaun und Livigno)

Nur für Personen ab 17 Jahren –

Raucherwaren: 250 Zigaretten/Zigarren oder 250 g Tabak

Getränke: 5 lt alkoholische Getränke bis 18%, 1 lt über 18%

Lebensmittel: Speck und Hauswürste 1 kg pro Person



## Veranstaltungen & Highlights



### TRANSHUMANZ - TRADITIONELLER SCHAFÜBERTRIEB

**Juni & September 2023**

Die Schnalser sind nicht nur mit ihrer Heimat, sondern auch mit ihren Traditionen fest verwurzelt. Dazu zählt auch der spektakuläre Schafübertrieb. Wie schon seit vielen Jahrhunderten ziehen alljährlich bis zu 4.000 Schafe vom Vinschgau und Schnalstal kommend, über das verschneite Hochjoch (2.857 m) und Niederjoch (3.019 m), zu den noch heute Schnalser Bauern gehörenden Almgründen im Venter Tal. Schon am Tag davor beginnt für ein gutes Fünftel der Schafe in Laas im Vinschgau der „lange Marsch“, bei dem über 44 km, 3.200 Höhenmeter im Aufstieg und 1.800 Höhenmeter im Abstieg zurückzulegen sind. Dem Weg der einstigen Entdecker des Schnalstales folgen nun die Schafe mit ihren Hirten und den Hunden. Bei den Sammelstellen in Kurzras sowie in Vernagt wird noch einmal übernachtet, ehe es am nächsten Tag bei Tagesanbruch (ab 4.00 Uhr in Vernagt und ab 6.00 Uhr in Kurzras) an die Übersteigung des Öztaler Hauptkammes geht. Mühsam sind wieder Schneefelder am Hochjoch und am Niederjoch zu überwinden. Im Herbst geht der Zug der 4.000 Schafe in die umgekehrte Richtung, jedoch meist bei besseren Weg- und Wetterverhältnissen. Hirten, Treiber und Scharen von Einheimischen und Gästen werden dann mit einem kleinen Hirtenfest im Tal empfangen.

#### Voraussichtliche Termine der Schafübertriebe 2023

**Schafauftrieb von Vernagt:** Samstag, 10.06.2023

**Schafauftrieb von Kurzras:** Samstag, 10.06.2023

**Rückkehr der Schafe über die Niedertal Alm nach Vernagt:**

Samstag, 09.09.2023

**Rückkehr der Schafe über die Rofenberg Alm nach Kurzras:**

Sonntag, 10.09.2023

## MIT DEN SCHAFEN HOCH HINAUS - TRADITIONELLER SCHAFÜBERTRIEB

Seit vielen Jahrhunderten erreichen jedes Jahr, Anfang Juni etwa 1500 Schafe aus dem Schnalstal und Vinschgau über das Hochjoch die Weideflächen im Ötztal. Gemeinsam mit den Hirten und Treibern begleiten wir die Schafe von Kurzras hinauf bis zum Hochjoch. Bei dieser Wanderung können Sie diese alte Tradition hautnah erleben und erfahren vieles darüber. Auf der Schutzhütte Schöne Aussicht angekommen, stärken wir uns mit einer traditionellen Gerstsuppe. Den Rückweg treten wir dann über dieselbe Route an.



Samstag | 10. Juni 2023  
5.30 - 12.00 Uhr



Infobüro Kurzras



€ 20,00 pro Person mit der GuestCard Schnalstal



individuell mit Auto



mittelschwere Wanderung; **Gehzeit:** etwa 4-5 Std.; 834 hm im Auf- und Abstieg; gute körperliche Grundkondition, Trittsicherheit, Schwindelfreiheit sowie gutes Schuhwerk erforderlich; **Mitzubringen:** reichlich zum Trinken, Sonnen- bzw. Regenschutz, max. 20 Teilnehmer



**Wanderführer:** Richard Rainer

**Anmeldung** erforderlich innerhalb Freitag 17.00 Uhr bei Ihrem Gastgeber oder im Tourismusbüro Schnalstal - Tel. +39 0473 679 148

## VERANSTALTUNGEN DER MUSIKKAPELLEN IM TAL

### ABENDKONZERT DER MUSIKKAPELLE SCHNALS - 20.30 Uhr

Mittwoch, 26. Juli 2023 in Unser Frau  
Donnerstag, 03. August 2023 auf dem Dorfplatz in Karthaus  
(Ausweichtermin bei schlechter Witterung 04. August 2023)

### ABENDKONZERT DER MUSIKKAPELLE KATHARINABERG - 20.30 Uhr

Freitag, 28. Juli 2023 auf dem Dorfplatz in Katharinaberg  
Freitag, 18. August 2023 auf dem Dorfplatz in Katharinaberg  
Samstag, 02. Juli 2023 findet das Waldfest der Musikkapelle Katharinaberg statt



## KIRCHLICHE FEIERTAGE, PROZESSIONEN & TRADITIONELLE VOLKSFESTE

Ganz vorn gehen die Ministranten mit ihren weißen Chorröcken und roten Kragen, dann kommt der „Himmel“, jener goldbestickte rechteckige Baldachin, von Männern getragen, dahinter der Pfarrer, die Monstranz, das Allerheiligste, zur Schau tragend. Elegant und mit Würde schreiten die Musikanten der örtlichen Musikkapellen, die Jungmänner und Jungfrauen hinter ihren Standesfahnen her. Wieder andere Männer, Mädchen und Frauen tragen zu zweit oder viert verschiedene Statuen auf tischartigen Gestellen mit. Festlich sind die Trachten und auch die einfachen Dirndl, die traditionsgemäß an Feiertagen getragen werden.

Feiern Sie mit den Schnalserinnen und Schnalsern ihre kleinen traditionellen Feste. Gute Stimmung mit musikalischer Unterhaltung ist garantiert.

11.06.2023	Fronleichnam in Katharinaberg mit Prozession um 9.30 Uhr & in Unser Frau mit Prozession um 10.00 Uhr
18.06.2023	Herz Jesu Sonntag in Karthaus mit Prozession um 10.00 Uhr
30.07.2023	Annatag - Kirchweihfest in Karthaus mit Prozession um 10.00 Uhr
15.08.2023	Hochunserfrauentag - Kirchweihfest in Unser Frau mit Prozession um 9.00 Uhr
17.09.2023	Katharinaberger Kirchtig - Dorrfest in Katharinaberg mit Prozession um 9.30 Uhr
01.10.2023	Ernte Dank in Unser Frau und Karthaus
08.10.2023	Ernte Dank in Katharinaberg





## KULTURVEREIN SCHNALS KUNST IN DER KARTHAUSE 2023



Kulturverein  
Schnals Associazione  
culturale Senales

### STEINNELKEFEUERROT

15. Juli - 20. August 2023

Seit 1987 ist der Kreuzgang des ehemaligen Kartäuserklosters Allerenberg in Karthaus allsommerlich ein Ausstellungsort, in der die Auseinandersetzung mit Kunst in ihren vielfältigsten Ausdrucksformen erlebbar wird. Die Kunst in der Kartause wird zur Biennale. Für das Jahr 2023 wurden die **Kunstschaffenden Carmen Müller und Manfred Alois Mayr**, unter dem Kuratorium von Luciano Fasciati eingeladen, den Ort zu bespielen.

### STEINNELKEFEUERROT

Der Ausstellungstitel soll/kann Fragen aufwerfen und darf neugierig machen. Die Titelgebung, kann sich sowohl auf Gärten beziehen wie auch auf das feurig-rote des Dorfbrandes von 1924. Darauf nehmen die beiden Kunstschaffenden Bezug. Auch die Bespielung natürlicher Lichtprojektionen kann in Bezug gebracht werden. Zudem ist die feurig-rot-leuchtende Schnalser Nelke festgehalten, denn die Karthäusernelke (auch Steinnelke) wurde schon früh in Klostergärten als Heilpflanze kultiviert.

Für die Ausstellung SteinNelkeFeuerRot wird sich Manfred Alois Mayr mit einer natürlichen Lichtinstallation auf den Kreuzgang der ehemaligen Klosteranlage fokussieren. Das künstlerische Konzept baut auf die vorgefundene Raumsituation des Kartäuser Kreuzgangs auf. Darin wird es eine direkte Reaktion und Anknüpfung auf den spezifischen Raum, den Ort und dessen Geschichte geben.

Carmen Müller wird mit einer installativen Ausstellungspräsentation die Stuben einer der ehemaligen Klosterzellen bespielen. Die künstlerische Dokumentation in den Schnalstaler Gärten wird in Form von Texten, Zeichnungen, Malereien, Textilien, Fotografien und Fundstücken umgesetzt. Für die Präsentation wird sie Mobiliar aus der bäuerlichen Welt (aus dem Depot des Schnalstaler Kulturvereins) verwenden.



## TRAILRUNNING DAYS IM SCHNALSTAL MIT DANIEL JUNG

30. Juni, 26. Juli & 1. September 2023

Trail bedeutet wörtlich übersetzt Steg, Spur oder Pfad. Und davon gibt es im Schnalstal reichlich viele: 240 Kilometer an Wanderwege und Trails, welche das Schnalstal durchziehen, laden dazu ein, einfach loszulaufen, sowohl für Einsteiger, Fortgeschrittene, als auch für echte Ausdauerprofis.

**Premiere im Schnalstal:** Dani Jung, einer der weltbesten Trailrunner aus dem Vinschgau / Naturns, begleitet Dich an einem Trailrunning Day und gibt sein Know How gern weiter, gibt Tipps und zeigt euch was beim Trailrunning wichtig ist: Lauftechnik, Ernährung, Stocktechnik, Up- und Downhill.

Das Wichtigste ist aber, der Spaß am Laufen!



Freitag, 30.06.2023 | Mittwoch, 26.07.2023 | Freitag, 01.09.2023  
9.30 - 16.00 Uhr



Wanderstartplatz in Unser Frau (oberhalb archeoParc)



€ 30,00 pro Person mit der Gästecard Schnalstal/Naturns | € 50,00 pro Person ohne der Gästecard Schnalstal/Naturns



individuell mit Auto



Strecke: ca. 20 - 25 km mit Einkehr auf einer Alm / Hütte  
Höhenmeter: ca. 1.000 - 1.500m  
Anforderung: in 1 Stunde ca 5km

**Anmeldung** erforderlich innerhalb 17.00 Uhr des Vortages online, bei Ihrem Gastgeber oder im Tourismusbüro Schnalstal - Tel. +39 0473 679 148



## AUSTELLUNGEN IM ARCHEOPARC SCHNALSTAL

### KULTURGESCHICHTE DER MOOSE VON ÖTZI BIS HEUTE

**3. Juli - 5. November 2023**

Neben den permanenten Ausstellungen „Der Ötzelfund“ und „Flora, Fauna, Mensch“ zeigt der archeoParc in Unser Frau jedes Jahr eine kleine Sonderausstellung. Die diesjährige Edition nennt sich „Die Moose“ und widmet sich der Kulturgeschichte der Moose. Welche Moose gibt es? Wofür hat Ötzi sie verwendet? Wozu dienen sie heute? Öffnungszeiten siehe Webseite: [www.archeoparc.it](http://www.archeoparc.it).

### TAG DER MUSEEN

**21. Mai 2023**

Seit 1978 findet weltweit am zweiten oder dritten Sonntag im Mai der Internationale Museumstag statt. In Südtirol laden heuer über vierzig Museen zum Tag der offenen Tür ein. Im Schnalstal öffnet das archäologische Freilichtmuseum archeoParc in Unser Frau mit freiem Eintritt und Sonderprogramm. Öffnungszeiten siehe Webseite: [www.archeoparc.it](http://www.archeoparc.it) Eintritt frei.

### ÖTZITAG IM ARCHEOPARC SCHNALSTAL

**19. September 2023**

Zum 32sten Mal jährt sich am 19. September der Tag der Entdeckung von Ötzi. Der archeoParc Schnalstal in Unser Frau feiert Ötzis „Geburtstag“ mit stündlichen Führungen und einem kleinen Willkommensgeschenk für die Besucher. Öffnungszeiten siehe Webseite: [www.archeoparc.it](http://www.archeoparc.it). Freier Eintritt.

### PRÄHISTORISCHE EUROPAMEISTERSCHAFTEN IM ARCHEOPARC SCHNALSTAL

**23. - 24. September 2023**

Bereits zum neunten Mal macht eine Etappe der Europäischen Meisterschaften im prähistorischen Bogenschießen und Speerschleudern im Schnalstal halt: Wo einst Ötzi auf die Jagd gegangen ist, treffen sich die Profis und Amateure der prähistorischen Disziplinen, auf Einladung des archäologischen Freilichtmuseums archeoParc, zum Wettkampf.



**23.09.2023** Bewerb Bogenschießen

**24.09.2023** Bewerb Speerschleudern



## DAS SCHNALSER SCHAF SPEZIALITÄTENWOCHEN IM ZUGE DER TRANSHUMANZ

01. - 24. September 2023



**Slow Food®**  
**Presidio**

SCHNALSER SCHAF  
PECORA DELLA VAL SENALES

Das Schaf: Was ranken sich im Schnalstal nicht an Geschichten um diese sanften Herdentiere. Seit jeher boten sie den Bauern im Tal viel Nützliches für den harten Bergbauernalltag. Die Schnalser Schafe sind auf das Leben im alpinen Raum perfekt eingestellt und werden dort auf den hochalpinen, kräuter- und mineralhaltigen Hochweideflächen mit bestem ökologischem Futter versorgt.

Die Schnalser Hirten treiben ihre Schafe seit Jahrtausenden im Frühsommer über Jöcher und Gletscher nach Vent im Ötztal und Anfang September wieder zurück. Dieses historische Ereignis nennt man Transhumanz. Im Zuge dessen, bereiten die Schnalser Gastbetriebe besondere kulinarische Highlights vom Schnalser Schaf zu. Die kreativen Schnalstaler Küchenchefs interpretieren und kreieren fantasievolle Gerichte rund um das Schnalser Schaf. Mindestens eine "schöpferne" Vor- oder Hauptspeise steht auf der Speisekarte der Betriebe, welche ihre Gaststuben mit der ureigenen Schnalstaler Herzlichkeit öffnen.

Die Spezialitätenwochen sind eine Initiative des HGV Schnals (Hoteliers- & Gastwirteverband) in Zusammenarbeit mit der Tourismusgenossenschaft Schnalstal und dem Schafzuchtverein Schnals.



## WELTKUNST AM GLETSCHER

OLAFUR ELIASSON, einer der aktuell weltweit erfolgreichsten zeitgenössischen Künstler, hat im Oktober 2020 am Grawand Grat ein von ihm geschaffenes **permanentes öffentliches Kunstwerk** enthüllt. Es trägt den Titel „Our Glacier Perspectives“ und kann von der Bergstation der Schnalstaler Gletscherbahn bequem in 15 Minuten erreicht werden.

Der Zugang, der zum Kunstwerk führt, ist 410 Meter lang und wird von 9 Toren unterteilt, die als Intervalle angeordnet sind und der Dauer der Eiszeiten entsprechen. Am Ende des Weges befindet sich der vom dänisch-isländischen Weltstar und UN-Sonderbotschafter für Nachhaltigkeit geschaffene Pavillon aus Stahl- und Glasringen, in denen sich ein kreisförmiges Deck befindet. Betrachter, die darauf stehen, können den Pavillon als astronomisches Instrument verwenden, in dem sie ihre Blicke auf die umgebenden Ringe ausrichten, die den scheinbaren Weg der Sonne am Himmel an einem bestimmten Tag verfolgen.

Träger der Aktion zur Installation des Kunstwerkes ist der Verein Talking Waters Society; finanziell unterstützt wurde das Projekt vom Land Südtirol und der Gemeinde Schnals sowie von der Schnalstaler Gletscherbahnen AG und weiteren Sponsoren.

**Auf grund der Umbauarbeiten der Schnalstaler Gletscherbahn ist das Kunstwerk von Olafur Eliasson im Sommer 2023 nicht zugänglich.**

# Veranstaltungskalender



JUNI

Montag

## SHUTTLE INS PFOSENTAL - ALMEN, WILD & NATUR

Fahren Sie mit unserem Shuttle ins wilde Seitental des Schnalstales und genießen dort, inmitten des Naturpark Texelgruppe, eine schöne Tageswanderung. Mit etwas Glück sehen Sie Gämsen und Steinböcke in ihrer freien Wildbahn. **Treffpunkt Hinfahrt:** 10.00 Uhr Tourismusbüro in Karthaus, **Treffpunkt Rückfahrt:** 16.00 Uhr Vorderkaser/Gasthof Jägerast, **Kosten Hin- & Retour:** € 6,00 für Kinder ab 10 Jahren und Erwachsene mit der GuestCard Schnalstal, € 10,00 für Kinder ab 10 Jahren und Erwachsene ohne der GuestCard Schnalstal, für Kinder unter 10 Jahren kostenlos. **Anmeldung:** erforderlich innerhalb Montag 9.00 Uhr online, bei Ihrem Gastgeber oder im Tourismusbüro. (S. 33)

## IN DER STILLE LIEGT DIE KRAFT - WANDERUNG VON DER KIRCHE IN UNSER FRAU BIS ZUM KLOSTER NACH KARTHAUS

Kraftvoll und majestätisch thront die Wallfahrtskirche von Unser Frau auf ihrem Felsen. Sie bildet den Ausgangspunkt für die Wanderung. Diese führt entlang der Via Monachorum, vorbei an der Schnalser Urlärche, am Wasserfall und an frischen Bergquellen, bis zum ehemaligen Kartäuserkloster Allerengelberg in Karthaus. Erleben Sie wie wohltuend Stille sein kann. Nachdem Sie die Stille bewusst wahrgenommen haben, werden Sie durch das "Dorf der Stille" und die ehemalige Klosteranlage der Kartäusermönche geführt. **Treffpunkt:** 14.00 Uhr bei der Wallfahrtskirche in Unser Frau, **Kosten:** € 10,00 für Kinder ab 10 Jahren und Erwachsene mit der GuestCard Schnalstal, € 20,00 für Kinder ab 10 Jahren und Erwachsene ohne der GuestCard Schnalstal, für Kinder unter 10 Jahren kostenlos. **Anmeldung:** erforderlich innerhalb Montag 12.00 Uhr online, bei Ihrem Gastgeber oder im Tourismusbüro. (S. 13)

JUNI

## SCHATZTRUHE BAUERNHOF AUF DEM OBERNIEDERHOF

Auf spielerische Art und Weise erkunden Sie mit Ihrer Familie viele Geheimnisse rund um unseren Biobauernhof. Hier können Sie Tiere hautnah erleben und Selbstgemachtes bei einer kleinen Marendevorstellung verkosten. **Treffpunkt:** 14.50 Uhr Raiffeisenkasse Unser Frau, **Kosten:** € 15,00 pro Person, € 10,00 für Kinder von 4 – 10 Jahren, für Kinder von 0 – 3 Jahren kostenlos. **Anmeldung:** erforderlich innerhalb Sonntag 20.00 Uhr direkt bei Familie Tappeiner +39 335 708 678 6. (S. 14)

## FÜHRUNG DURCH DAS EHEMALIGE KARTÄUSERKLOSTER ALLERENGELBERG

Von 1326 bis 1782 befand sich in Karthaus das Kartäuserkloster Allerengelberg. Unter Kaiser Josef II. wurde es aufgelassen, doch lebt im Kreuzgang der Geist der Mönche weiter. Beim Rundgang durch das Kloster werden den Teilnehmern kunsthistorische und architektonische Besonderheiten aufgezeigt und die Lebens- und Arbeitsweise der Kartäusermönche vorgestellt. **Treffpunkt:** 16.30 Uhr beim Dorfbrunnen auf dem Dorfplatz in Karthaus, **Kosten:** € 6,00 für Kinder ab 10 Jahren und Erwachsene mit der GuestCard Schnalstal, € 10,00 für Kinder ab 10 Jahren und Erwachsene ohne der GuestCard Schnalstal, für Kinder unter 10 Jahren kostenlos. **Anmeldung:** erforderlich innerhalb Montag 12.00 Uhr online, bei Ihrem Gastgeber oder im Tourismusbüro. (S. 13)

Dienstag

## WANDERUNG ZUM EINST HÖCHSTEN GETREIDEHOF EUROPAS

Wir empfehlen Ihnen mit dem Bus bis nach Kurzras zu fahren, denn hier startet die Wanderung und führt Sie talauswärts zu den ehemals höchst gelegenen Getreidehöfen im Alpenraum auf 1.973 m. Passend zu diesen damaligen Kornhöfen verkosten wir Roggenteigtaschen mit einer Kräuterquarkfüllung aus Erna's Küche am Finailhof. Der Abstieg erfolgt über den Raffein und Tisenhof nach Vernagt bis nach Unser Frau. Sollten Sie die Anreise mit dem Auto vornehmen, müssen Sie mit dem Bus zum Ausgangspunkt zurückkehren. **Treffpunkt:** 10.00 Uhr vor dem Infobüro in Kurzras, **Kosten:** € 18,00 für Kinder ab 10 Jahren und Erwachsene mit der GuestCard Schnalstal, € 9,00 für Kinder unter 10 Jahren mit der GuestCard Schnalstal, € 25,00 für Kinder ab 10 Jahren und Erwachsene ohne der GuestCard Schnalstal, € 12,50 für Kinder unter 10 Jahren ohne der GuestCard Schnalstal. **Anmeldung:** erforderlich innerhalb Montag 17.00 Uhr online, bei Ihrem Gastgeber oder im Tourismusbüro. (S. 22)

## APPELLAND SÜDTIROL - APFELFÜHRUNG IN PLAUS

Frau Anja Ladurner lädt Sie zum Spaziergang durch die Obstwiesen des Hofes „Auenheim“ mit anschl. Apfelverkostung ein. **Treffpunkt:** 10.30 Uhr Tourismusbüro Plaus. **Kosten:** € 5,00 für Jugendliche & Erwachsene, kostenlos für Kinder von 0 – 14 Jahren. **Anmeldung:** erforderlich innerhalb desselben Tages bis um 9.00 Uhr bei Ihrem Gastgeber oder im Tourismusbüro.

## JUNI

## Mittwoch

**GIPFELSTÜRMER ZUR NOCKSPITZE AUF 2.719 M DEN 360 GRAD BLICK ÜBER DAS SCHNALSTAL BIS ZU DEN DOLOMITEN GENIEßEN (ALLE 14 TAGE)**

Start in Unser Frau, es geht über den Weg 15A hoch bis nach Vernagt. Von Vernagt aus geht es steil bergauf durch den einzigartigen Lärchenwald. Nach einem dreistündigen Aufstieg sind nun rund 1.200 Höhenmeter bewältigt und Sie erreichen das Gipfelkreuz. Bei der verdienten Pause genießen Sie mit unserem Wanderführer Richard den Ausblick auf die vielen 3.000er der Ötztaler Alpen und des Naturpark Texelgruppe, bis hin zu den Dolomiten. Der rund zweieinhalbstündige Abstieg erfolgt über die Mastaunalm, wo es eine Einkehrmöglichkeit gibt. Danach geht es weiter bis nach Unser Frau. **Treffpunkt:** 9.00 Uhr beim Startplatz Europas Wanderdörfer in Unser Frau (archoParc Parkplatz). **Kosten:** € 10,00 für Jugendliche ab 14 Jahren und Erwachsene **mit der GuestCard Schnalstal**, € 20,00 für Jugendliche ab 14 Jahren und Erwachsene ohne der GuestCard Schnalstal. **Anmeldung:** erforderlich innerhalb Dienstag 17.00 Uhr online, bei Ihrem Gastgeber oder im Tourismusbüro. (S. 24)

**GIPFELSTÜRMER ZUR SCHRÖFWAND AUF 2.809 M (ALLE 14 TAGE)**

Gestartet wird in Vernagt, der Weg Nr. 18 führt Sie zuerst durch den Wald, über die Weiden stehts in Serpentina hoch bis kurz vor den Gipfel. Von da ab führt der Weg über gut begehbares Geröll bzw. Gestein. Sie haben beim Aufstieg immer das Gipfelkreuz vor Augen. Nach einem knackigen Anstieg (3 Stunden) werden Sie mit einem lohnenden Weitblick über den Vernagt Stausee und die umliegenden 3.000er belohnt. Der Abstieg erfolgt über den Gfallhof wieder zurück bis nach Vernagt. **Treffpunkt:** 9.00 Uhr beim Leiterkirchlein in Vernagt - Parkplatz. **Kosten:** € 10,00 für Jugendliche ab 14 Jahren und Erwachsene **mit der GuestCard Schnalstal**, € 20,00 für Jugendliche ab 14 Jahren und Erwachsene ohne der GuestCard Schnalstal. **Anmeldung:** erforderlich innerhalb Dienstag 17.00 Uhr online, bei Ihrem Gastgeber oder im Tourismusbüro. (S. 26)

**BIKE SHUTTLE VON NATURNS BIS NACH GLURNS ODER GRAUN AM RESCHENSEE**

Ein Luxus-Bus bringt Sie mit Ihrem Fahrrad nach Glurns und nach Graun. Radeln Sie auf der Panorama-Bike-Tour entlang des Vinschger Radweges zurück nach Naturns. **Treffpunkt:** 9.45 Uhr, Parkplatz am Friedhof. Abfahrt: 10.00 Uhr. **Kosten:** bis nach Glurns: Erwachsene € 15,00, Kinder (6-14 J.) € 12,00 und bis nach Graun: Erwachsene € 20,00, Kinder € 17,00, für Kinder bis zu 6 Jahren kostenlos. **Anmeldung:** bis 17.00 Uhr des Vortages online, bei Ihrem Gastgeber oder im Tourismusbüro.

**VON DER REBE IN DEN WEINKELLER - WANDERUNG UND WEINVERKOSTUNG AM WEINGUT REBHOF**

„Ein edler Tropfen darf in keiner Lebenssituation fehlen“ dies ist das Motto vom Weingut Rebhof. Ob Weißwein, Rosè oder Rotwein- auf dem Rebhof kommt jeder auf seinen Geschmack. Bei einer Wanderung im Weinberg erfahren Sie so einiges über den einheimischen Weinbau und die Anbauweise. Anschließend geht es in das „Heiligtum“ des Win-

## JUNI

zers, seinen Weinkeller. Dort werden verschiedene Vinschger Weine, bei Schüttelbrot und Käse, verkostet. **Treffpunkt:** 15.30 Uhr Weingut Rebhof, Galsaun. **Kosten:** € 14,00 für Erwachsene, für Kinder von 0 – 16 Jahren kostenlos. **Anmeldung:** bis 17.00 Uhr des Vortages online, bei Ihrem Gastgeber oder im Tourismusbüro.

## Donnerstag

**AUF DEN PFADEN DES EHEMALIGEN SCHNALSER WAALWEGES BIS 01.06.2023 & AB 28.09.2023 WIEDER**

Erleben Sie die Sonnenseite des Schnalstales. Gemeinsam mit unserem geprüften Wanderführer Richard wandern Sie von Unser Frau (1.508 m) zum wunderschön gelegenen Gfallhof (1.840 m). Für einen atemberaubenden Blick talein- als auch talauswärts lohnt sich der Aufstieg allemal. Durch steppenartige Landschaft und schönen Lärchenwald führt der Weg weiter zur Gurschl-Alm (1.900 m) bis hin zur Klammwaalhütte. Der Abstieg erfolgt über den Gurschlhof (1.659 m). Von dort wandern Sie zum Ausgangsort zurück. Keine Einkehrmöglichkeit vorhanden. **Treffpunkt:** 9.00 Uhr beim Startplatz Europas Wanderdörfer in Unser Frau (archoParc Parkplatz). **Kosten:** € 6,00 für Kinder ab 10 Jahren und Erwachsene **mit der GuestCard Schnalstal**, € 10,00 für Kinder ab 10 Jahren und Erwachsene ohne der GuestCard Schnalstal, Kinder unter 10 Jahren kostenlos. **Anmeldung:** erforderlich innerhalb Mittwoch 17.00 Uhr online, bei Ihrem Gastgeber oder im Tourismusbüro. (S. 27)

**VON KURZRAS ÜBER DEN HASENKOFEL UND DEM LANGGRUBTAL ZUM LAZAUN-BERGMOOR AB 08.06.2023**

Die Rundwanderung startet in Kurzras und führt Sie erst über den Weg Nr. 3 über den Hasenkofel zur steinernen Brücke. Von hier aus erstreckt sich das Langgrubtal, welches unter anderem für archäologische Funde bekannt ist. Der Aufstieg der über den Weg Nr. 11A zum Naturdenkmal Lazauner Bergmoor führt, führt zugleich auch zur Lazaunhütte, wo Sie Halt machen. Der Abstieg dauert etwa 1 Stunde und erfolgt über den Weg Nr. 11 zurück ins Tal nach Kurzras. **Treffpunkt:** 10.00 Uhr vor dem Infobüro in Kurzras. **Kosten:** € 6,00 für Kinder ab 10 Jahren und Erwachsene **mit der GuestCard Schnalstal**, € 10,00 für Kinder ab 10 Jahren und Erwachsene ohne der GuestCard Schnalstal, Kinder unter 10 Jahren kostenlos. **Anmeldung:** erforderlich innerhalb Mittwoch 17.00 Uhr online, bei Ihrem Gastgeber oder im Tourismusbüro. (S. 29)

## Freitag

**SHUTTLE INS PFOSENTAL - ALMEN, WILD & NATUR**

Fahren Sie mit unserem Shuttle ins wildreiche Seitental des Schnalstales und genießen dort, inmitten des Naturpark Texelgruppe, eine schöne Tageswanderung. Mit etwas Glück sehen Sie Gämsen und Steinböcke in ihrer freien Wildbahn. **Treffpunkt Hinfahrt:** 9.15 Uhr Tourismusbüro in Karthaus, **Treffpunkt Rückfahrt:** 16.00 Uhr Vorderkaser/Gasthof Jägerast, **Kosten Hin- & Retour:** € 6,00 für Kinder ab 10 Jahren und Erwachsene **mit der GuestCard Schnalstal**, € 10,00 für Kinder ab 10 Jahren und Erwachsene ohne der GuestCard Schnalstal, für Kinder unter 10 Jahren

kostenlos. **Anmeldung:** erforderlich innerhalb Donnerstag 17.00 Uhr online, bei Ihrem Gastgeber oder im Tourismusbüro. (S. 33)

### KULTURHISTORISCHE FÜHRUNG IN KATHARINABERG

Margit erzählt Ihnen interessantes über die Geschichte des Schnalstales, führt Sie durch die Pfarrkirche zur hl. Katharina und über den symbolträchtigen Friedhof. An jenem Kraft verströmenden Platz stand einst die Schnalsburg, jener alte Burgturm dient heute noch als Glockenturm. **Treffpunkt:** 17.00 Uhr Bushaltestelle Katharinaberg, **kostenlose Teilnahme** mit der GuestCard Schnalstal, € 10,00 ohne der GuestCard Schnalstal **Anmeldung:** keine Anmeldung erforderlich! Weitere Informationen erhalten Sie bei Ihrem Gastgeber oder im Tourismusbüro. (S. 11)

## Sonntag

### FRONLEICHNAM

am 11.06.2023 in Katharinaberg mit Prozession um 9.30 Uhr  
am 11.06.2023 in Unser Frau mit Prozession um 10.00 Uhr

### HERZ JESU SONNTAG

am 18.06.2023 in Karthaus mit Prozession um 10.00 Uhr

### ERLEBNISBAHNHOF

Der Jugend- und Erlebnisbahnhof bei der einstigen Station „Schnalthal“ bietet nostalgisch-abenteuerliche Bahnerlebnisse für die gesamte Familie: ob bei der Draisinen Fahrt auf einem über 500 m langen Bahngleis, bei der Rundfahrt mit der Garteneisenbahn oder wenn sich die Diesellok durch eine Steinlandschaft schlängelt. Die Mini-Dampflokomotive ist ein Höhepunkt am Erlebnisbahnhof. In den kleinen, roten Postwagons der Rhätischen Bahn findet sich Platz zum Entspannen, Staunen und Bewundern. Dort wird den Besuchern auch zum Essen angeboten. **Uhrzeit:** 14.00 - 18.00 Uhr, **Kosten:** € 1,00 pro Kind pro Fahrt; € 2,00 pro Erwachsene pro Fahrt, **keine Anmeldung erforderlich.**



## Montag

### SHUTTLE INS PFOSENTAL - ALMEN, WILD & NATUR

Fahren Sie mit unserem Shuttle ins wildreiche Seitental des Schnalstales und genießen dort, inmitten des Naturpark Texelgruppe, eine schöne Tageswanderung. Mit etwas Glück sehen Sie Gämsen und Steinböcke in ihrer freien Wildbahn. **Treffpunkt Hinfahrt:** 10.00 Uhr Tourismusbüro in Karthaus, **Treffpunkt Rückfahrt:** 16.00 Uhr Vorderkaser/Gasthof Jägerast, **Kosten Hin- & Retour:** € 6,00 für Kinder ab 10 Jahren und Erwachsene **mit der GuestCard Schnalstal**, € 10,00 für Kinder ab 10 Jahren und Erwachsene ohne der GuestCard Schnalstal, für Kinder unter 10 Jahren kostenlos. **Anmeldung:** erforderlich innerhalb Montag 9.00 Uhr online, bei Ihrem Gastgeber oder im Tourismusbüro. (S. 33)

### IN DER STILLE LIEGT DIE KRAFT - WANDERUNG VON DER KIRCHE IN UNSER FRAU BIS ZUM KLOSTER NACH KARTHAUS

Kraftvoll und majestätisch thront die Wallfahrtskirche von Unser Frau auf ihrem Felsen. Sie bildet den Ausgangspunkt für die Wanderung. Diese führt entlang der Via Monachorum, vorbei an der Schnalser Urlärche, am Wasserfall und an frischen Bergquellen, bis zum ehemaligen Kartäuserkloster Allerengelberg in Karthaus. Erleben Sie wie wohltuend Stille sein kann. Nachdem Sie die Stille bewusst wahrgenommen haben, werden Sie durch das "Dorf der Stille" und die ehemalige Klosteranlage der Kartäusermönche geführt. **Treffpunkt:** 14.00 Uhr bei der Wallfahrtskirche in Unser Frau, **Kosten:** € 10,00 für Kinder ab 10 Jahren und Erwachsene **mit der GuestCard Schnalstal**, € 20,00 für Kinder ab 10 Jahren und Erwachsene ohne der GuestCard Schnalstal, für Kinder unter 10 Jahren kostenlos. **Anmeldung:** erforderlich innerhalb Montag 12.00 Uhr online, bei Ihrem Gastgeber oder im Tourismusbüro. (S. 13)

### SCHATZTRUHE BAUERNHOF AUF DEM OBERNIEDERHOF

Auf spielerische Art und Weise erkunden Sie mit Ihrer Familie viele Geheimnisse rund um unseren Biobauernhof. Hier können Sie Tiere hautnah erleben und Selbstgemachtes bei einer kleinen Marenden verkosten. **Treffpunkt:** 14.50 Uhr Raiffeisenkasse Unser Frau, **Kosten:** € 15,00 pro Person, € 10,00 für Kinder von 4 – 10 Jahren, für Kinder von 0 – 3 Jahren kostenlos. **Anmeldung:** erforderlich innerhalb Sonntag 20.00 Uhr direkt bei Familie Tappeiner +39 335 708 678 6. (S. 14)

### APERITIVO ÖTZI GLACIER TOUR - INFORMATIONSTREFFEN IM ARCHEOPARC SCHNALSTAL

Sie möchten gerne an der Tagestour zur Ötzifundstelle teilnehmen, wissen aber nicht so recht was Sie erwartet? Jeden Montag geben Bergführer, Skilehrer oder Mitglieder alpiner Vereine in der Cafeteria des archeoParc, bei einem Glas Wein oder einer Tasse Kaffee, unverbindlich Auskunft zu Verlauf, Dauer und Schwierigkeitsgrad der Tour. **Treffpunkt:** 16.00 Uhr archeoParc-Cafeteria, **kostenlose Teilnahme**, keine Anmeldung erforderlich. (S. 31)

### FÜHRUNG DURCH DAS EHEMALIGE KARTÄUSERKLOSTER ALLERENGBERG

Von 1326 bis 1782 befand sich in Karthaus das Kartäuserkloster Allereingebirg. Unter Kaiser Josef II. wurde es aufgelassen, doch lebt im Kreuzgang der Geist der Mönche weiter. Beim Rundgang durch das Kloster werden den Teilnehmern kunsthistorische und architektonische Besonderheiten aufgezeigt und die Lebens- und Arbeitsweise der Kartäusermönche vorgestellt. **Treffpunkt:** 16.30 Uhr beim Dorfbrunnen auf dem Dorfplatz in Karthaus, **Kosten:** € 6,00 für Kinder ab 10 Jahren und Erwachsene **mit der GuestCard Schnalstal**, € 10,00 für Kinder ab 10 Jahren und Erwachsene ohne der GuestCard Schnalstal, für Kinder unter 10 Jahren kostenlos. **Anmeldung:** erforderlich innerhalb Montag 12.00 Uhr online, bei Ihrem Gastgeber oder im Tourismusbüro. (S. 13)

## Dienstag

### ÖTZI GLACIER TOUR

Die Ötzi-Fundstelle am Tisenjoch (3.210 m) mit ihrem faszinierenden Blick auf die Nordflanke des Similaun ist das Ziel dieser ganztägigen Tour von Kurzras über den Gletscher, die Similaunhütte, und das Tisental nach Vernagt und Kurzras. Sie ist mit ihren landschaftlichen und archäologischen Superlativen für Bergliebhaber und Geschichtsfreunde gleichermaßen interessant und bietet die Möglichkeit, das Gehen in der Seilschaft und an drahtseilgesicherten Felsstellen auszuprobieren. **Achtung:** *Geänderter Verlauf während der Bauarbeiten an der Schnalstaler Gletscherbahn.* **Treffpunkt:** Meetingpoint Ötzi Glacier Tour Kurzras oder Schutzhütte Schöne Aussicht. **Kosten:** € 130,00 pro Person. **Anmeldung:** bis Montag 17.00 Uhr direkt im archeoParc Schnalstal, Tel. +39 0473 676 020 oder online unter [www.oetzi-glacier-tour.it](http://www.oetzi-glacier-tour.it). (S. 31)

### WANDERUNG ZUM EINST HÖCHSTEN GETREIDEHOF EUROPAS

Wir empfehlen Ihnen mit dem Bus bis nach Kurzras zu fahren, denn hier startet die Wanderung und führt Sie talauswärts zu den ehemals höchst

gelegenen Getreidehöfen im Alpenraum auf 1.973 m. Passend zu diesen damaligen Kornhöfen verkosten wir Roggenteigtaschen mit einer Kräuterquarkfüllung aus Erna's Küche am Finailhof. Der Abstieg erfolgt über den Raffein und Tisenhof nach Vernagt bis nach Unser Frau. Sollten Sie die Anreise mit dem Auto vornehmen, müssen Sie mit dem Bus zum Ausgangspunkt zurückkehren. **Treffpunkt:** 10.00 Uhr vor dem Infobüro in Kurzras, **Kosten:** € 18,00 für Kinder ab 10 Jahren und Erwachsene **mit der GuestCard Schnalstal**, € 9,00 für Kinder unter 10 Jahren **mit der GuestCard Schnalstal**, € 25,00 für Kinder ab 10 Jahren und Erwachsene ohne der GuestCard Schnalstal, € 12,50 für Kinder unter 10 Jahren ohne der GuestCard Schnalstal. **Anmeldung:** erforderlich innerhalb Montag 17.00 Uhr online, bei Ihrem Gastgeber oder im Tourismusbüro. (S. 22)

### APFELLAND SÜDTIROL - APFELFÜHRUNG IN PLAUS

Frau Anja Ladurner lädt Sie zum Spaziergang durch die Obstwiesen des Hofes „Auenheim“ mit anschl. Apfelverkostung ein. **Treffpunkt:** 10.30 Uhr Tourismusbüro Plaus. **Kosten:** € 5,00 für Jugendliche & Erwachsene, kostenlos für Kinder von 0 – 14 Jahren. **Anmeldung:** erforderlich innerhalb desselben Tages bis um 9.00 Uhr bei Ihrem Gastgeber oder im Tourismusbüro.

## Mittwoch

### HOCHALPINER RUNDWEG AM HINTEREIS 3.272 M AB 05.07.2023 (ALLE 14 TAGE)

Mit unserem Bergführer Robert Ciatti erleben Sie einen der schönsten hochalpinen Rundwanderweg mit Blick auf die längste Gletscherzunge der Ötztaler Alpen, dem Hintereisferner. Wandern Sie den atemberaubenden Hintereisgrad entlang, vorbei an den Kraftplätzen, Steinplatz, Steintisch und an der Steinmauer bis hin zur Schutzhütte Schöne Aussicht auf 2.842 m um dort dann einzukehren und sich zu stärken. Der Abstieg erfolgt über den Weg Nr. 3 bis nach Kurzras. **Treffpunkt:** 7.00 Uhr Infobüro Kurzras. **Kosten:** € 30,00 für Jugendliche ab 14 Jahren und Erwachsene **mit der GuestCard Schnalstal**, € 50,00 für Jugendliche ab 14 Jahren und Erwachsene ohne der GuestCard Schnalstal. **Anmeldung:** erforderlich innerhalb Dienstag 17.00 Uhr online, bei Ihrem Gastgeber oder im Tourismusbüro. (S. 23)

### FASZINATION GLETSCHERWELT AB 12.07.2023 (ALLE 14 TAGE)

Nehmen Sie am eisigen Erlebnis teil und spüren Sie den Gletscher mit allen Sinnen. Von Kurzras gelangen Sie über den Weg Nr. 3 zur Schutzhütte Schöne Aussicht, wo eine kurze Rast gemacht wird. Der weitere Weg führt Sie zur Gletscherzunge. Ab hier geht es mit Gurte, Steigeisen und am Seil quer über den Hochjochferner und es werden Ihnen die Besonderheiten der faszinierenden Gletscherwelt gezeigt. Wagemutige können sich in eine Gletscherspalte abseilen lassen. Der Abstieg erfolgt über die Schutzhütte Schöne Aussicht zurück nach Kurzras. **Treffpunkt:** 7.00 Uhr Infobüro Kurzras, **Kosten:** € 40,00 für Jugendliche ab 14 Jahren und Erwachsene **mit der GuestCard Schnalstal**, € 60,00 für Jugendliche ab 14 Jahren und Erwachsene ohne der GuestCard Schnalstal. **Anmeldung:** erforderlich innerhalb Dienstag 17.00 Uhr online, bei Ihrem Gastgeber oder im Tourismusbüro. (S. 25)

### GIPFELSTÜRMER ZUR NOCKSPITZE AUF 2.719 M DEN 360 GRAD BLICK ÜBER DAS SCHNALSTAL BIS ZU DEN DOLOMITEN GENIEßEN (ALLE 14 TAGE)

Start in Unser Frau, es geht über den Weg 15A hoch bis nach Vernagt. Von Vernagt aus geht es steil bergauf durch den einzigartigen Lärchenwald. Nach einem dreistündigen Aufstieg sind nun rund 1.200 Höhenmeter bewältigt und Sie erreichen das Gipfelkreuz. Bei der verdienten Pause genießen Sie mit unserem Wanderführer Richard den Ausblick auf die vielen 3.000er der Ötztaler Alpen und des Naturpark Texelgruppe, bis hin zu den Dolomiten. Der rund zweieinhalbstündige Abstieg erfolgt über die Mastaunalm, wo es eine Einkehrmöglichkeit gibt. Danach geht es weiter bis nach Unser Frau. **Treffpunkt:** 9.00 Uhr beim Startplatz Europas Wanderdörfer in Unser Frau (archeoParc Parkplatz). **Kosten:** € 10,00 für Jugendliche ab 14 Jahren und Erwachsene mit der **GuestCard Schnalstal**, € 20,00 für Jugendliche ab 14 Jahren und Erwachsene ohne der GuestCard Schnalstal. **Anmeldung:** erforderlich innerhalb Dienstag 17.00 Uhr online, bei Ihrem Gastgeber oder im Tourismusbüro. (S. 24)

### GIPFELSTÜRMER ZUR SCHRÖFWAND AUF 2.809 M (ALLE 14 TAGE)

Gestartet wird in Vernagt, der Weg Nr. 18 führt Sie zuerst durch den Wald, über die Weiden stehts in Serpentina hoch bis kurz vor den Gipfel. Von da ab führt der Weg über gut begehbare Geröll bzw. Gestein. Sie haben beim Aufstieg immer das Gipfelkreuz vor Augen. Nach einem knackigen Anstieg (3 Stunden) werden Sie mit einem lohnenden Weitblick über den Vernagt Stausee und die umliegenden 3.000er belohnt. Der Abstieg erfolgt über den Gfallhof wieder zurück bis nach Vernagt. **Treffpunkt:** 9.00 Uhr beim Leiterkirchlein in Vernagt - Parkplatz. **Kosten:** € 10,00 für Jugendliche ab 14 Jahren und Erwachsene mit der **GuestCard Schnalstal**, € 20,00 für Jugendliche ab 14 Jahren und Erwachsene ohne der GuestCard Schnalstal. **Anmeldung:** erforderlich innerhalb Dienstag 17.00 Uhr online, bei Ihrem Gastgeber oder im Tourismusbüro. (S. 26)

### BIKE SHUTTLE VON NATURNS BIS NACH GLURNS ODER GRAUN AM RESCHENSEE

Ein Luxus-Bus bringt Sie mit Ihrem Fahrrad nach Glurns und nach Graun. Radeln Sie auf der Panorama-Bike-Tour entlang des Vinschger Radweges zurück nach Naturns. **Treffpunkt:** 9.45 Uhr, Parkplatz am Friedhof. Abfahrt: 10.00 Uhr. **Kosten:** bis nach Glurns: Erwachsene € 15,00, Kinder (6-14 J.) € 12,00 und bis nach Graun: Erwachsene € 20,00, Kinder € 17,00, für Kinder bis zu 6 Jahren kostenlos. **Anmeldung:** bis 17.00 Uhr des Vortages online, bei Ihrem Gastgeber oder im Tourismusbüro.

### VON DER REBE IN DEN WEINKELLER - WANDERUNG UND WEINVERKOSTUNG AM WEINGUT REBHOF

„Ein edler Tropfen darf in keiner Lebenssituation fehlen“ dies ist das Motto vom Weingut Rebhof. Ob Weißwein, Rosè oder Rotwein- auf dem Rebhof kommt jeder auf seinen Geschmack. Bei einer Wanderung im Weinberg erfahren Sie so einiges über den einheimischen Weinbau und die Anbauweise. Anschließend geht es in das „Heiligtum“ des Winzers, seinen Weinkeller. Dort werden verschiedene Vinschger Weine, bei Schüttelbrot und Käse, verkostet. **Treffpunkt:** 15.30 Uhr Weingut Rebhof,

Galsaun. **Kosten:** € 14,00 für Erwachsene, für Kinder von 0 – 16 Jahren kostenlos. **Anmeldung:** bis 17.00 Uhr des Vortages online, bei Ihrem Gastgeber oder im Tourismusbüro.

### EIN EINBLICK IN EINE ALTE TRADITION AM 12.07.2023 & 19.07.2023 AB 20.30 UHR

Die Schnalser Goaßlschneller geben Ihnen an diesen Abenden einen kleinen Einblick in eine alte Südtiroler Tradition, dem Goaßlschnelln.

### ABENDKONZERT DER MUSIKKAPELLE SCHNALS

am Mittwoch, 26.07.2023 um 20.30 Uhr in Unser Frau.

### Donnerstag

#### VON KURZRAS ÜBER DEN HASENKOFEL UND DEM LANGGRUBTAL ZUM LAZAUN-BERGMOOR AB 08.06.2023

Die Rundwanderung startet in Kurzras und führt Sie erst über den Weg Nr. 3 über den Hasenkofel zur steinernen Brücke. Von hier aus erstreckt sich das Langgrubtal, welches unter anderem für archäologische Funde bekannt ist. Der Aufstieg der über den Weg Nr. 11A zum Naturdenkmal Lazauner Bergmoor führt, führt zugleich auch zur Lazaunhütte. Der Abstieg dauert etwa 1 Stunde und erfolgt über den Weg Nr. 11 zurück ins Tal nach Kurzras. **Treffpunkt:** 10.00 Uhr vor dem Infobüro in Kurzras. **Kosten:** € 6,00 für Kinder ab 10 Jahren und Erwachsene mit der **GuestCard Schnalstal**, € 10,00 für Kinder ab 10 Jahren und Erwachsene ohne der GuestCard Schnalstal, Kinder unter 10 Jahren kostenlos. **Anmeldung:** erforderlich innerhalb Mittwoch 17.00 Uhr online, bei Ihrem Gastgeber oder im Tourismusbüro. (S. 29)

### Freitag

#### SHUTTLE INS PFOSENTAL - ALMEN, WILD & NATUR

Fahren Sie mit unserem Shuttle ins wildreiche Seitental des Schnalstales und genießen dort, inmitten des Naturpark Texelgruppe, eine schöne Tageswanderung. Mit etwas Glück sehen Sie Gämsen und Steinböcke in ihrer freien Wildbahn. **Treffpunkt Hinfahrt:** 9.15 Uhr Tourismusbüro in Karthaus, **Treffpunkt Rückfahrt:** 16.00 Uhr Vorderkaser/Gasthof Jägerrast, **Kosten Hin- & Retour:** € 6,00 für Kinder ab 10 Jahren und Erwachsene mit der **GuestCard Schnalstal**, € 10,00 für Kinder ab 10 Jahren und Erwachsene ohne der GuestCard Schnalstal, für Kinder unter 10 Jahren kostenlos. **Anmeldung:** erforderlich innerhalb Donnerstag 17.00 Uhr online, bei Ihrem Gastgeber oder im Tourismusbüro. (S. 33)

#### SCHNUPPERKLETTERN IM KLETTERGARTEN MARCHEGG AB 07.07.2023

Der kleine, feine Klettergarten Marchegg ist ein Ausflug wert: neben der Felswand mit verschiedenen Schwierigkeitsstufen befindet sich eine große Spielwiese, wo es sich toll austoben lässt. Unter fachkundiger Anleitung eines staatlich geprüften Bergführers lernen die Interessierten das Einmal-eins des Kletterns. **Treffpunkt:** Klettergarten Marchegg, **Dauer:** 2 Stunden, **Kosten:** € 15,00 für Kinder ab 8 Jahren & Erwachsene mit der **GuestCard Schnalstal**, € 20,00 für Kinder ab 8 Jahren & Erwachsene ohne der GuestCard Schnalstal. **Anmeldung:** bis Donnerstag 17.00 Uhr bei Ihrem Gastgeber oder im Tourismusbüro. (S. 69)



## JULI

**KLETTERSTEIG LARIX AM 14.07.2023 & 21.07.2023**

Der Larix Klettersteig ist ein Action-Familien-Klettersteig am Ende des Schnalstales. Links von der Seilbahn, wurde ein Familienklettersteig mit vielen Seilbrücken, zwei Himmelsleitern und einer Tyrolienne (eine Art Seilrutsche) errichtet. Parallel zum Klettersteig Larix verläuft der Erlebniswanderweg „Alpin Trail“, diese beiden Routen kreuzen sich immer wieder und kann somit jederzeit zum Ausstieg genutzt werden. So können z.B. Familien gemeinsam starten, die einen über den actionreichen Klettersteig und die anderen über den anspruchsvollen Wanderweg „Alpin Trail“. **Treffpunkt:** 9.30 Uhr vor dem Infobüro in Kurzras **Dauer:** 2 - 3 Stunden, **Kosten:** € 25,00 für Kinder ab 9 Jahren & Erwachsene **mit der GuestCard Schnalstal**, € 30,00 für Kinder ab 9 Jahren & Erwachsene ohne der GuestCard Schnalstal. **Anmeldung:** bis Donnerstag 17.00 Uhr bei Ihrem Gastgeber oder im Tourismusbüro. (S. 77)

**DAKSYS AKTIONSTAGE - UNTERWEGS MIT DEN NATURPARKRANGERN**

Einmal selbst „Naturparkranger“ sein, die Aufgaben des Rangers kennen lernen und die Vielfalt der Natur entdecken. Die Ranger-Tage richten sich an Kinder zwischen 6 und 12 Jahren und dauern jeweils von 10.00 Uhr bis 15.00 Uhr. **Kostenlose Teilnahme, Anmeldung:** bis Donnerstag 17.00 Uhr online, bei Ihrem Gastgeber oder im Tourismusbüro.

**Schnalstal/Tisental am 28.07.2023 zum Thema „Auf Ötzi's Spuren den Naturpark erleben“**, Treffpunkt: 10.00 Uhr Parkplatz/Kirche am Stausee in Vernagt

**KULTURHISTORISCHE FÜHRUNG IN KATHARINABERG**

Margit erzählt Ihnen interessantes über die Geschichte des Schnalstales, führt Sie durch die Pfarrkirche zur hl. Katharina und über den symbolträchtigen Friedhof. An jenem Kraft verströmenden Platz stand einst die Schnalsburg, jener alte Burgturm dient heute noch als Glockenturm. **Treffpunkt:** 17.00 Uhr Bushaltestelle Katharinaberg, **kostenlose Teilnahme** mit der GuestCard Schnalstal, € 10,00 ohne der GuestCard Schnalstal **Anmeldung:** keine Anmeldung erforderlich! Weitere Informationen erhalten Sie bei Ihrem Gastgeber oder im Tourismusbüro. (S. 11)

**ABENDKONZERT DER MUSIKKAPELLE KATHARINABERG**

am Freitag, 28.07.2023 um 20.30 Uhr auf dem Dorfplatz in Katharinaberg.

**Sonntag****ANNATAG - KIRCHWEIHFEST IN KARTHAUS**

am 30.07.2023 Prozession mit Heiliger Messe in Karthaus um 10.00 Uhr.

**ERLEBNISBAHNHOF**

Der Jugend – und Erlebnisbahnhof bei der einstigen Station „Schnalstal“ bietet nostalgisch-abenteuerliche Bahnerlebnisse für die gesamte Familie. Die Mini-Dampflokomotive ist ein Höhepunkt am Erlebnisbahnhof. In den kleinen, roten Postwagons der Rhätischen Bahn findet sich Platz zum Entspannen, Staunen und Bewundern. **Uhrzeit:** 14.00 - 18.00 Uhr, **Kosten:** € 1,00 pro Kind pro Fahrt; € 2,00 pro Erwachsene pro Fahrt, **keine Anmeldung erforderlich.**

## AUGUST

**Montag****SHUTTLE INS PFOSENTAL - ALMEN, WILD & NATUR**

Fahren Sie mit unserem Shuttle ins wildreiche Seitental des Schnalstales und genießen dort, inmitten des Naturpark Texelgruppe, eine schöne Tageswanderung. Mit etwas Glück sehen Sie Gämsen und Steinböcke in ihrer freien Wildbahn. **Treffpunkt Hinfahrt:** 10.00 Uhr Tourismusbüro in Karthaus, **Treffpunkt Rückfahrt:** 16.00 Uhr Vorderkaser/Gasthof Jägerast, **Kosten Hin- & Retour:** € 6,00 für Kinder ab 10 Jahren und Erwachsene **mit der GuestCard Schnalstal**, € 10,00 für Kinder ab 10 Jahren und Erwachsene ohne der GuestCard Schnalstal, für Kinder unter 10 Jahren kostenlos. **Anmeldung:** erforderlich innerhalb Montag 9.00 Uhr online, bei Ihrem Gastgeber oder im Tourismusbüro. (S. 33)

**IN DER STILLE LIEGT DIE KRAFT - WANDERUNG VON DER KIRCHE IN UNSER FRAU BIS ZUM KLOSTER NACH KARTHAUS**

Kraftvoll und majestätisch thront die Wallfahrtskirche von Unser Frau auf ihrem Felsen. Sie bildet den Ausgangspunkt für die Wanderung. Diese führt entlang der Via Monachorum, vorbei an der Schnalser Urlärche, am Wasserfall und an frischen Bergquellen, bis zum ehemaligen Kartäuserkloster Allerengelberg in Karthaus. Erleben Sie wie wohltuend Stille sein kann. Nachdem Sie die Stille bewusst wahrgenommen haben, werden Sie durch das "Dorf der Stille" und die ehemalige Klosteranlage der Kartäusermönche geführt. **Treffpunkt:** 14.00 Uhr bei der Wallfahrtskirche in Unser Frau, **Kosten:** € 10,00 für Kinder ab 10 Jahren und Erwachsene **mit der GuestCard Schnalstal**, € 20,00 für Kinder ab 10 Jahren und Erwachsene ohne der GuestCard Schnalstal, für Kinder unter 10 Jahren kostenlos. **Anmeldung:** erforderlich innerhalb Montag 12.00 Uhr online, bei Ihrem Gastgeber oder im Tourismusbüro. (S. 13)

## AUGUST

**SCHATZTRUHE BAUERNHOF AUF DEM OBERNIEDERHOF**

Auf spielerische Art und Weise erkunden Sie mit Ihrer Familie viele Geheimnisse rund um unseren Biobauernhof. Hier können Sie Tiere hautnah erleben und Selbstgemachtes bei einer kleinen Marende verkosten. **Treffpunkt:** 14.50 Uhr Raiffeisenkasse Unser Frau, **Kosten:** € 15,00 pro Person, € 10,00 für Kinder von 4 – 10 Jahren, für Kinder von 0 – 3 Jahren kostenlos. **Anmeldung:** erforderlich innerhalb Sonntag 20.00 Uhr direkt bei Familie Tappeiner +39 335 708 678 6. (S. 14)

**APERITIVO ÖTZI GLACIER TOUR - INFORMATIONSTREFFEN IM ARCHEOPARC SCHNALSTAL**

Sie möchten gerne an der Tagestour zur Ötzifundstelle teilnehmen, wissen aber nicht so recht was Sie erwartet? Jeden Montag geben Bergführer, Skilehrer oder Mitglieder alpiner Vereine in der Cafeteria des archeoParc, bei einem Glas Wein oder einer Tasse Kaffee, unverbindlich Auskunft zu Verlauf, Dauer und Schwierigkeitsgrad der Tour. **Treffpunkt:** 16.00 Uhr archeoParc-Cafeteria, **kostenlose Teilnahme**, keine Anmeldung erforderlich. (S. 31)

**FÜHRUNG DURCH DAS EHEMALIGE KARTÄUSERKLOSTER ALLERENGBERG**

Von 1326 bis 1782 befand sich in Karthaus das Kartäuserkloster Allereingeb. Unter Kaiser Josef II. wurde es aufgelassen, doch lebt im Kreuzgang der Geist der Mönche weiter. Beim Rundgang durch das Kloster werden den Teilnehmern kunsthistorische und architektonische Besonderheiten aufgezeigt und die Lebens- und Arbeitsweise der Kartäusermönche vorgestellt. **Treffpunkt:** 16.30 Uhr beim Dorfbrunnen auf dem Dorfplatz in Karthaus, **Kosten:** € 6,00 für Kinder ab 10 Jahren und Erwachsene **mit der GuestCard Schnalstal**, € 10,00 für Kinder ab 10 Jahren und Erwachsene ohne der GuestCard Schnalstal, für Kinder unter 10 Jahren kostenlos. **Anmeldung:** erforderlich innerhalb Montag 12.00 Uhr online, bei Ihrem Gastgeber oder im Tourismusbüro. (S. 13)

**Dienstag****ÖTZI GLACIER TOUR**

Die Ötzi-Fundstelle am Tisenjoch (3.210 m) mit ihrem faszinierenden Blick auf die Nordflanke des Similaun ist das Ziel dieser ganztägigen Tour von Kurzras über den Gletscher, die Similaunhütte, und das Tisental nach Vernagt und Kurzras. Sie ist mit ihren landschaftlichen und archäologischen Superlativen für Bergliebhaber und Geschichtsfreunde gleichermaßen interessant und bietet die Möglichkeit, das Gehen in der Seilschaft und an drahtseilgesicherten Felsstellen auszuprobieren. **Achtung:** *Geänderter Verlauf während der Bauarbeiten an der Schnalstaler Gletscherbahn.* **Treffpunkt:** Meetingpoint Ötzi Glacier Tour Kurzras oder Schutzhütte Schöne Aussicht. **Kosten:** € 130,00 pro Person. **Anmeldung:** bis Montag 17.00 Uhr direkt im archeoParc Schnalstal, Tel. +39 0473 676 020 oder online unter [www.oetzi-glacier-tour.it](http://www.oetzi-glacier-tour.it). (S. 31)

**WANDERUNG ZUM EINST HÖCHSTEN GETREIDEHOF EUROPAS**

Wir empfehlen Ihnen mit dem Bus bis nach Kurzras zu fahren, denn hier startet die Wanderung und führt Sie talauswärts zu den ehemals höchst

## AUGUST

gelegenen Getreidehöfen im Alpenraum auf 1.973 m. Passend zu diesen damaligen Kornhöfen verkosten wir Roggenteigtaschen mit einer Kräuterquarkfüllung aus Erna's Küche am Finailhof. Der Abstieg erfolgt über den Raffein und Tisenhof nach Vernagt bis nach Unser Frau. Sollten Sie die Anreise mit dem Auto vornehmen, müssen Sie mit dem Bus zum Ausgangspunkt zurückkehren. **Treffpunkt:** 10.00 Uhr vor dem Infobüro in Kurzras, **Kosten:** € 18,00 für Kinder ab 10 Jahren und Erwachsene **mit der GuestCard Schnalstal**, € 9,00 für Kinder unter 10 Jahren **mit der GuestCard Schnalstal**, € 25,00 für Kinder ab 10 Jahren und Erwachsene ohne der GuestCard Schnalstal, € 12,50 für Kinder unter 10 Jahren ohne der GuestCard Schnalstal. **Anmeldung:** erforderlich innerhalb Montag 17.00 Uhr online, bei Ihrem Gastgeber oder im Tourismusbüro. (S. 22)

**APFELLAND SÜDTIROL - APFELFÜHRUNG IN PLAUS**

Frau Anja Ladurner lädt Sie zum Spaziergang durch die Obstwiesen des Hofes „Auenheim“ mit anschl. Apfelverkostung ein. **Treffpunkt:** 10.30 Uhr Tourismusbüro Plaus. **Kosten:** € 5,00 für Jugendliche & Erwachsene, kostenlos für Kinder von 0 – 14 Jahren. **Anmeldung:** erforderlich innerhalb desselben Tages bis um 9.00 Uhr bei Ihrem Gastgeber oder im Tourismusbüro.

**Mittwoch****HOCHALPINER RUNDWEG AM HINTEREIS 3.272 M (ALLE 14 TAGE)**

Mit unserem Bergführer Robert Ciatti erleben Sie einen der schönsten hochalpinen Rundwanderweg mit Blick auf die längste Gletscherzunge der Ötztaler Alpen, dem Hintereisferner. Wandern Sie den atemberaubenden Hintereisgrad entlang, vorbei an den Kraftplätzen, Steinplatz, Steintisch und an der Steinmauer bis hin zur Schutzhütte Schöne Aussicht auf 2.842 m um dort dann einzukehren und sich zu stärken. Der Abstieg erfolgt über den Weg Nr. 3 bis nach Kurzras. **Treffpunkt:** 7.00 Uhr Infobüro Kurzras. **Kosten:** € 30,00 für Jugendliche ab 14 Jahren und Erwachsene **mit der GuestCard Schnalstal**, € 50,00 für Jugendliche ab 14 Jahren und Erwachsene ohne der GuestCard Schnalstal. **Anmeldung:** erforderlich innerhalb Dienstag 17.00 Uhr online, bei Ihrem Gastgeber oder im Tourismusbüro. (S. 23)

**FASZINATION GLETSCHERWELT (ALLE 14 TAGE)**

Nehmen Sie am eisigen Erlebnis teil und spüren Sie den Gletscher mit allen Sinnen. Von Kurzras gelangen Sie über den Weg Nr. 3 zur Schutzhütte Schöne Aussicht, wo eine kurze Rast gemacht wird. Der weitere Weg führt Sie zur Gletscherzunge. Ab hier geht es mit Gurte, Steigeisen und am Seil quer über den Hochjochferner und es werden Ihnen die Besonderheiten der faszinierenden Gletscherwelt gezeigt. Wagemutige können sich in eine Gletscherspalte abseilen lassen. Der Abstieg erfolgt über die Schutzhütte Schöne Aussicht zurück nach Kurzras. **Treffpunkt:** 7.00 Uhr Infobüro Kurzras, **Kosten:** € 40,00 für Jugendliche ab 14 Jahren und Erwachsene **mit der GuestCard Schnalstal**, € 60,00 für Jugendliche ab 14 Jahren und Erwachsene ohne der GuestCard Schnalstal. **Anmeldung:** erforderlich innerhalb Dienstag 17.00 Uhr online, bei Ihrem Gastgeber oder im Tourismusbüro. (S. 25)

## AUGUST

**GIPFELSTÜRMER ZUR NOCKSPITZE AUF 2.719 M DEN 360 GRAD BLICK ÜBER DAS SCHNALSTAL BIS ZU DEN DOLOMITEN GENIEßEN (ALLE 14 TAGE)**

Start in Unser Frau, es geht über den Weg 15A hoch bis nach Vernagt. Von Vernagt aus geht es steil bergauf durch den einzigartigen Lärchenwald. Nach einem dreistündigen Aufstieg sind nun rund 1.200 Höhenmeter bewältigt und Sie erreichen das Gipfelkreuz. Bei der verdienten Pause genießen Sie mit unserem Wanderführer Richard den Ausblick auf die vielen 3.000er der Ötztaler Alpen und des Naturpark Texelgruppe, bis hin zu den Dolomiten. Der rund zweieinhalbstündige Abstieg erfolgt über die Mastaunalm, wo es eine Einkehrmöglichkeit gibt. Danach geht es weiter bis nach Unser Frau. **Treffpunkt:** 9.00 Uhr beim Startplatz Europas Wanderdörfer in Unser Frau (archeoParc Parkplatz). **Kosten:** € 10,00 für Jugendliche ab 14 Jahren und Erwachsene **mit der GuestCard Schnalstal**, € 20,00 für Jugendliche ab 14 Jahren und Erwachsene ohne der GuestCard Schnalstal. **Anmeldung:** erforderlich innerhalb Dienstag 17.00 Uhr online, bei Ihrem Gastgeber oder im Tourismusbüro. (S. 24)

**GIPFELSTÜRMER ZUR SCHRÖFWAND AUF 2.809 M (ALLE 14 TAGE)**

Gestartet wird in Vernagt, der Weg Nr. 18 führt Sie zuerst durch den Wald, über die Weiden stehts in Serpentina hoch bis kurz vor den Gipfel. Von da ab führt der Weg über gut begehbares Geröll bzw. Gestein. Sie haben beim Aufstieg immer das Gipfelkreuz vor Augen. Nach einem knackigen Anstieg (3 Stunden) werden Sie mit einem lohnenden Weitblick über den Vernagt Stausee und die umliegenden 3.000er belohnt. Der Abstieg erfolgt über den Gfallhof wieder zurück bis nach Vernagt. **Treffpunkt:** 9.00 Uhr beim Leiterkirchlein in Vernagt - Parkplatz. **Kosten:** € 10,00 für Jugendliche ab 14 Jahren und Erwachsene **mit der GuestCard Schnalstal**, € 20,00 für Jugendliche ab 14 Jahren und Erwachsene ohne der GuestCard Schnalstal. **Anmeldung:** erforderlich innerhalb Dienstag 17.00 Uhr online, bei Ihrem Gastgeber oder im Tourismusbüro. (S. 26)

**BIKE SHUTTLE VON NATURNS BIS NACH GLURNS ODER GRAUN AM RESCHENSEE**

Ein Luxus-Bus bringt Sie mit Ihrem Fahrrad nach Glurns und nach Graun. Radeln Sie auf der Panorama-Bike-Tour entlang des Vinschger Radweges zurück nach Naturns. **Treffpunkt:** 9.45 Uhr, Parkplatz am Friedhof. Abfahrt: 10.00 Uhr. **Kosten:** bis nach Glurns: Erwachsene € 15,00, Kinder (6-14 J.) € 12,00 und bis nach Graun: Erwachsene € 20,00, Kinder € 17,00, für Kinder bis zu 6 Jahren kostenlos. **Anmeldung:** bis 17.00 Uhr des Vortages online, bei Ihrem Gastgeber oder im Tourismusbüro.

**VON DER REBE IN DEN WEINKELLER - WANDERUNG UND WEINVERKOSTUNG AM WEINGUT REBHOF**

„Ein edler Tropfen darf in keiner Lebenssituation fehlen“ dies ist das Motto vom Weingut Rebhof. Ob Weißwein, Rosè oder Rotwein- auf dem Rebhof kommt jeder auf seinen Geschmack. Bei einer Wanderung im Weinberg erfahren Sie so einiges über den einheimischen Weinbau und die Anbauweise. Anschließend geht es in das „Heiligtum“ des Winzers, seinen Weinkeller. Dort werden verschiedene Vinschger Weine, bei Schüttelbrot und Käse, verkostet. **Treffpunkt:** 15.30 Uhr Weingut Rebhof,

## AUGUST

Galsaun. **Kosten:** € 14,00 für Erwachsene, für Kinder von 0 – 16 Jahren kostenlos. **Anmeldung:** bis 17.00 Uhr des Vortages online, bei Ihrem Gastgeber oder im Tourismusbüro.

**EIN EINBLICK IN EINE ALTE TRADITION****AM 09.08.2023 & 16.08.2023 AB 20.30 UHR**

Die Schnalser Goaßlschneller geben Ihnen an diesen Abenden einen kleinen Einblick in eine alte Südtiroler Tradition, dem Goaßlschnelln.

**Donnerstag****VON KURZRAS ÜBER DEN HASENKOFEL UND DEM LANGGRUBTAL ZUM LAZAUN-BERGMOOR**

Die Rundwanderung startet in Kurzras und führt Sie erst über den Weg Nr. 3 über den Hasenkofel zur steinernen Brücke. Von hier aus erstreckt sich das Langgrubtal, welches unter anderem für archäologische Funde bekannt ist. Der Aufstieg der über den Weg Nr. 11A zum Naturdenkmal Lazauner Bergmoor führt, führt zugleich auch zur Lazaunhütte. Der Abstieg dauert etwa 1 Stunde und erfolgt über den Weg Nr. 11 zurück ins Tal nach Kurzras. **Treffpunkt:** 10.00 Uhr vor dem Infobüro in Kurzras. **Kosten:** € 6,00 für Kinder ab 10 Jahren und Erwachsene **mit der GuestCard Schnalstal**, € 10,00 für Kinder ab 10 Jahren und Erwachsene ohne der GuestCard Schnalstal, Kinder unter 10 Jahren kostenlos. **Anmeldung:** erforderlich innerhalb Mittwoch 17.00 Uhr online, bei Ihrem Gastgeber oder im Tourismusbüro. (S. 29)

**ABENDKONZERT DER MUSIKKAPPELLE SCHNALS**

am Donnerstag, 03.08.2023 um 20.30 Uhr in Karthaus.

**Freitag****SHUTTLE INS PFOSENTAL - ALMEN, WILD & NATUR**

Fahren Sie mit unserem Shuttle ins wildreiche Seitental des Schnalstales und genießen dort, inmitten des Naturpark Texelgruppe, eine schöne Tageswanderung. Mit etwas Glück sehen Sie Gämsen und Steinböcke in ihrer freien Wildbahn. **Treffpunkt Hinfahrt:** 9.15 Uhr Tourismusbüro in Karthaus, **Treffpunkt Rückfahrt:** 16.00 Uhr Vorderkaser/Gasthof Jägerrast, **Kosten Hin- & Retour:** € 6,00 für Kinder ab 10 Jahren und Erwachsene **mit der GuestCard Schnalstal**, € 10,00 für Kinder ab 10 Jahren und Erwachsene ohne der GuestCard Schnalstal, für Kinder unter 10 Jahren kostenlos. **Anmeldung:** erforderlich innerhalb Donnerstag 17.00 Uhr online, bei Ihrem Gastgeber oder im Tourismusbüro. (S. 33)

**SCHNUPPERKLETTERN IM KLETTERGARTEN MARCHEGG BIS 18.08.2023**

Der kleine, feine Klettergarten Marchegg ist ein Ausflug wert: neben der Felswand mit verschiedenen Schwierigkeitsstufen befindet sich eine große Spielwiese, wo es sich toll austoben lässt. Unter fachkundiger Anleitung eines staatlich geprüften Bergführers lernen die Interessierten das Einmal-eins des Kletterns. **Treffpunkt:** Klettergarten Marchegg, **Dauer:** 2 Stunden, **Kosten:** € 15,00 für Kinder ab 8 Jahren & Erwachsene **mit der GuestCard Schnalstal**, € 20,00 für Kinder ab 8 Jahren & Erwachsene ohne der GuestCard Schnalstal. **Anmeldung:** bis Donnerstag 17.00 Uhr bei Ihrem Gastgeber oder im Tourismusbüro. (S. 69)

**KLETTERSTEIG LARIX AM 14.08.2023**

Der Larix Klettersteig ist ein Action-Familien-Klettersteig am Ende des Schnalstales. Links von der Seilbahn, wurde ein Familienklettersteig mit vielen Seilbrücken, zwei Himmelsleitern und einer Tyrolienne (eine Art Seilrutsche) errichtet. Parallel zum Klettersteig Larix verläuft der Erlebniswanderweg „Alpin Trail“, diese beiden Routen kreuzen sich immer wieder und kann somit jederzeit zum Ausstieg genutzt werden. So können z.B. Familien gemeinsam starten, die einen über den actionreichen Klettersteig und die anderen über den anspruchsvollen Wanderweg „Alpin Trail“. **Treffpunkt:** 9.30 Uhr vor dem Infobüro in Kurzras **Dauer:** 2 - 3 Stunden, **Kosten:** € 25,00 für Kinder ab 9 Jahren & Erwachsene **mit der GuestCard Schnalstal**, € 30,00 für Kinder ab 9 Jahren & Erwachsene ohne der GuestCard Schnalstal. **Anmeldung:** bis Donnerstag 17.00 Uhr bei Ihrem Gastgeber oder im Tourismusbüro. (S. 77)

**DAKSYS AKTIONSTAGE - UNTERWEGS MIT DEN NATURPARKRANGERN**

Einmal selbst „Naturparkranger“ sein, die Aufgaben des Rangers kennen lernen und die Vielfalt der Natur entdecken. Die Ranger-Tage richten sich an Kinder zwischen 6 und 12 Jahren und dauern jeweils von 10.00 Uhr bis 15.00 Uhr. **Kostenlose Teilnahme, Anmeldung:** bis Donnerstag 17.00 Uhr online, bei Ihrem Gastgeber oder im Tourismusbüro.

**Schnalstal/Tisental am 25.08.2023 zum Thema „Auf Ötzi's Spuren den Naturpark erleben“**, Treffpunkt: 10.00 Uhr Parkplatz/Kirche am Stausee in Vernagt

**KULTURHISTORISCHE FÜHRUNG IN KATHARINABERG**

Margit erzählt Ihnen interessantes über die Geschichte des Schnalstales, führt Sie durch die Pfarrkirche zur hl. Katharina und über den symbolträchtigen Friedhof. An jenem Kraft verströmenden Platz stand einst die Schnalsburg, jener alte Burgturm dient heute noch als Glockenturm. **Treffpunkt:** 17.00 Uhr Bushaltestelle Katharinaberg, **kostenlose Teilnahme** mit der GuestCard Schnalstal, € 10,00 ohne der GuestCard Schnalstal **Anmeldung:** keine Anmeldung erforderlich! Weitere Informationen erhalten Sie bei Ihrem Gastgeber oder im Tourismusbüro. (S. 11)

**ABENDKONZERT DER MUSIKKAPELLE KATHARINABERG**

am Freitag, 18.08.2023 um 20.30 Uhr auf dem Dorfplatz in Katharinaberg.

**Sonntag****HOCHUNSERFRAUENTAG - KIRCHWEIHFEST IN UNSER FRAU**

am 15.08.2023 Prozession mit Heiliger Messe in Unser Frau um 9.00 Uhr.

**ERLEBNISBAHNHOF**

Der Jugend – und Erlebnisbahnhof bei der einstigen Station „Schnalstal“ bietet nostalgisch-abenteuerliche Bahnerlebnisse für die gesamte Familie. Die Mini-Dampflokomotive ist ein Höhepunkt am Erlebnisbahnhof. In den kleinen, roten Postwagons der Rhätischen Bahn findet sich Platz zum Entspannen, Staunen und Bewundern. **Uhrzeit:** 14.00 - 18.00 Uhr, **Kosten:** € 1,00 pro Kind pro Fahrt; € 2,00 pro Erwachsene pro Fahrt, **keine Anmeldung erforderlich.**

**Montag****SHUTTLE INS PFOSENTAL - ALMEN, WILD & NATUR**

Fahren Sie mit unserem Shuttle ins wildreiche Seitental des Schnalstales und genießen dort, inmitten des Naturpark Texelgruppe, eine schöne Tageswanderung. Mit etwas Glück sehen Sie Gämsen und Steinböcke in ihrer freien Wildbahn. **Treffpunkt Hinfahrt:** 10.00 Uhr Tourismusbüro in Karthaus, **Treffpunkt Rückfahrt:** 16.00 Uhr Vorderkaser/Gasthof Jägerast, **Kosten Hin- & Retour:** € 6,00 für Kinder ab 10 Jahren und Erwachsene **mit der GuestCard Schnalstal**, € 10,00 für Kinder ab 10 Jahren und Erwachsene ohne der GuestCard Schnalstal, für Kinder unter 10 Jahren kostenlos. **Anmeldung:** erforderlich innerhalb Montag 9.00 Uhr online, bei Ihrem Gastgeber oder im Tourismusbüro. (S. 33)

**IN DER STILLE LIEGT DIE KRAFT - WANDERUNG VON DER KIRCHE IN UNSER FRAU BIS ZUM KLOSTER NACH KARTHAUS**

Kraftvoll und majestätisch thront die Wallfahrtskirche von Unser Frau auf ihrem Felsen. Sie bildet den Ausgangspunkt für die Wanderung. Diese führt entlang der Via Monachorum, vorbei an der Schnalser Urlärche, am Wasserfall und an frischen Bergquellen, bis zum ehemaligen Kartäuserkloster Allerengelberg in Karthaus. Erleben Sie wie wohltuend Stille sein kann. Nachdem Sie die Stille bewusst wahrgenommen haben, werden Sie durch das "Dorf der Stille" und die ehemalige Klosteranlage der Kartäusermönche geführt. **Treffpunkt:** 14.00 Uhr bei der Wallfahrtskirche in Unser Frau, **Kosten:** € 10,00 für Kinder ab 10 Jahren und Erwachsene **mit der GuestCard Schnalstal**, € 20,00 für Kinder ab 10 Jahren und Erwachsene ohne der GuestCard Schnalstal, für Kinder unter 10 Jahren kostenlos. **Anmeldung:** erforderlich innerhalb Montag 12.00 Uhr online, bei Ihrem Gastgeber oder im Tourismusbüro. (S. 13)

**SCHATZTRUHE BAUERNHOF AUF DEM OBERNIEDERHOF**

Auf spielerische Art und Weise erkunden Sie mit Ihrer Familie viele Geheimnisse rund um unseren Biobauernhof. Hier können Sie Tiere hautnah erleben und Selbstgemachtes bei einer kleinen Marende verkosten.

## SEPTEMBER

**Treffpunkt:** 14.50 Uhr Raiffeisenkasse Unser Frau, **Kosten:** € 15,00 pro Person, € 10,00 für Kinder von 4 – 10 Jahren, für Kinder von 0 – 3 Jahren kostenlos. **Anmeldung:** erforderlich innerhalb Sonntag 20.00 Uhr direkt bei Familie Tappeiner +39 335 708 678 6. (S. 14)

### APERITIVO ÖTZI GLACIER TOUR - INFORMATIONSTREFFEN IM ARCHEOPARC SCHNALSTAL BIS 25.09.2023

Sie möchten gerne an der Tagestour zur ÖtziFundstelle teilnehmen, wissen aber nicht so recht was Sie erwartet? Jeden Montag geben Bergführer, Skilehrer oder Mitglieder alpiner Vereine in der Cafeteria des archeoParc, bei einem Glas Wein oder einer Tasse Kaffee, unverbindlich Auskunft zu Verlauf, Dauer und Schwierigkeitsgrad der Tour. **Treffpunkt:** 16.00 Uhr archeoParc-Cafeteria, **kostenlose Teilnahme**, keine Anmeldung erforderlich. (S. 31)

### FÜHRUNG DURCH DAS EHEMALIGE KARTÄUSERKLOSTER ALLERENGENBERG

Von 1326 bis 1782 befand sich in Karthaus das Kartäuserkloster Allereengelberg. Unter Kaiser Josef II. wurde es aufgelassen, doch lebt im Kreuzgang der Geist der Mönche weiter. Beim Rundgang durch das Kloster werden den Teilnehmern kunsthistorische und architektonische Besonderheiten aufgezeigt und die Lebens- und Arbeitsweise der Kartäusermönche vorgestellt. **Treffpunkt:** 16.30 Uhr beim Dorfbrunnen auf dem Dorfplatz in Karthaus, **Kosten:** € 6,00 für Kinder ab 10 Jahren und Erwachsene **mit der GuestCard Schnalstal**, € 10,00 für Kinder ab 10 Jahren und Erwachsene ohne der GuestCard Schnalstal, für Kinder unter 10 Jahren kostenlos. **Anmeldung:** erforderlich innerhalb Montag 12.00 Uhr online, bei Ihrem Gastgeber oder im Tourismusbüro.

## Dienstag

### ÖTZI GLACIER TOUR BIS 26.09.2023

Die Ötzi-Fundstelle am Tisenjoch (3.210 m) mit ihrem faszinierenden Blick auf die Nordflanke des Similaun ist das Ziel dieser ganztägigen Tour von Kurzras über den Gletscher, die Similaunhütte, und das Tisenal nach Vernagt und Kurzras. Sie ist mit ihren landschaftlichen und archäologischen Superlativen für Bergliebhaber und Geschichtsfreunde gleichermaßen interessant und bietet die Möglichkeit, das Gehen in der Seilschaft und an drahtseilgesicherten Felsstellen auszuprobieren. *Achtung: Geänderter Verlauf während der Bauarbeiten an der Schnalstaler Gletscherbahn.* **Treffpunkt:** Meetingpoint Ötzi Glacier Tour Kurzras oder Schutzhütte Schöne Aussicht. **Kosten:** € 130,00 pro Person. **Anmeldung:** bis Montag 17.00 Uhr direkt im archeoParc Schnalstal, Tel. +39 0473 676 020 oder online unter [www.oetzi-glacier-tour.it](http://www.oetzi-glacier-tour.it). (S. 31)

### WANDERUNG ZUM EINST HÖCHSTEN GETREIDEHOF EUROPAS

Wir empfehlen Ihnen mit dem Bus bis nach Kurzras zu fahren, denn hier startet die Wanderung und führt Sie talauswärts zu den ehemals höchst gelegenen Getreidehöfen im Alpenraum auf 1.973 m. Passend zu diesen damaligen Kornhöfen verkosten wir Roggenteigtaschen mit einer Kräuterquarkfüllung aus Erna's Küche am Finailhof. Der Abstieg erfolgt über den Raffein und Tisenhof nach Vernagt bis nach Unser Frau. Sollten Sie

## SEPTEMBER

die Anreise mit dem Auto vornehmen, müssen Sie mit dem Bus zum Ausgangspunkt zurückkehren. **Treffpunkt:** 10.00 Uhr vor dem Infobüro in Kurzras, **Kosten:** € 18,00 für Kinder ab 10 Jahren und Erwachsene **mit der GuestCard Schnalstal**, € 9,00 für Kinder unter 10 Jahren **mit der GuestCard Schnalstal**, € 25,00 für Kinder ab 10 Jahren und Erwachsene ohne der GuestCard Schnalstal, € 12,50 für Kinder unter 10 Jahren ohne der GuestCard Schnalstal. **Anmeldung:** erforderlich innerhalb Montag 17.00 Uhr online, bei Ihrem Gastgeber oder im Tourismusbüro. (S. 22)

### APFELLAND SÜDTIROL - APFELFÜHRUNG IN PLAUS

Frau Anja Ladurner lädt Sie zum Spaziergang durch die Obstwiesen des Hofes „Auenheim“ mit anschl. Apfelverkostung ein. **Treffpunkt:** 10.30 Uhr Tourismusbüro Plaus. **Kosten:** € 5,00 für Jugendliche & Erwachsene, kostenlos für Kinder von 0 – 14 Jahren. **Anmeldung:** erforderlich innerhalb desselben Tages bis um 9.00 Uhr bei Ihrem Gastgeber oder im Tourismusbüro.

## Mittwoch

### HOCHALPINER RUNDWEG AM HINTEREIS 3.272 M (ALLE 14 TAGE) BIS 27.09.2023

Mit unserem Bergführer Robert Ciatti erleben Sie einen der schönsten hochalpinen Rundwanderweg mit Blick auf die längste Gletscherzunge der Ötztaler Alpen, dem Hintereisferner. Wandern Sie den atemberaubenden Hintereisgrad entlang, vorbei an den Kraftplätzen, Steinplatz, Steintisch und an der Steinmauer bis hin zur Schutzhütte Schöne Aussicht auf 2.842 m um dort dann einzukehren und sich zu stärken. Der Abstieg erfolgt über den Weg Nr. 3 bis nach Kurzras. **Treffpunkt:** 7.00 Uhr Infobüro Kurzras. **Kosten:** € 30,00 für Jugendliche ab 14 Jahren und Erwachsene **mit der GuestCard Schnalstal**, € 50,00 für Jugendliche ab 14 Jahren und Erwachsene ohne der GuestCard Schnalstal. **Anmeldung:** erforderlich innerhalb Dienstag 17.00 Uhr online, bei Ihrem Gastgeber oder im Tourismusbüro. (S. 23)

### FASZINATION GLETSCHERWELT (ALLE 14 TAGE)

Nehmen Sie am eisigen Erlebnis teil und spüren Sie den Gletscher mit allen Sinnen. Von Kurzras gelangen Sie über den Weg Nr. 3 zur Schutzhütte Schöne Aussicht, wo eine kurze Rast gemacht wird. Der weitere Weg führt Sie zur Gletscherzunge. Ab hier geht es mit Gurte, Steigeisen und am Seil quer über den Hochjochferner und es werden Ihnen die Besonderheiten der faszinierenden Gletscherwelt gezeigt. Wagemutige können sich in eine Gletscherspalte abseilen lassen. Der Abstieg erfolgt über die Schutzhütte Schöne Aussicht zurück nach Kurzras. **Treffpunkt:** 7.00 Uhr Infobüro Kurzras, **Kosten:** € 40,00 für Jugendliche ab 14 Jahren und Erwachsene **mit der GuestCard Schnalstal**, € 60,00 für Jugendliche ab 14 Jahren und Erwachsene ohne der GuestCard Schnalstal. **Anmeldung:** erforderlich innerhalb Dienstag 17.00 Uhr online, bei Ihrem Gastgeber oder im Tourismusbüro. (S. 25)

## SEPTEMBER

**GIPFELSTÜRMER ZUR NOCKSPITZE AUF 2.719 M DEN 360 GRAD BLICK ÜBER DAS SCHNALSTAL BIS ZU DEN DOLOMITEN GENIEßEN (ALLE 14 TAGE)**

Start in Unser Frau, es geht über den Weg 15A hoch bis nach Vernagt. Von Vernagt aus geht es steil bergauf durch den einzigartigen Lärchenwald. Nach einem dreistündigen Aufstieg sind nun rund 1.200 Höhenmeter bewältigt und Sie erreichen das Gipfelkreuz. Bei der verdienten Pause genießen Sie mit unserem Wanderführer Richard den Ausblick auf die vielen 3.000er der Ötztaler Alpen und des Naturpark Texelgruppe, bis hin zu den Dolomiten. Der rund zweieinhalbstündige Abstieg erfolgt über die Mastaunalm, wo es eine Einkehrmöglichkeit gibt. Danach geht es weiter bis nach Unser Frau. **Treffpunkt:** 9.00 Uhr beim Startplatz Europas Wanderdörfer in Unser Frau (archeoParc Parkplatz). **Kosten:** € 10,00 für Jugendliche ab 14 Jahren und Erwachsene **mit der GuestCard Schnalstal**, € 20,00 für Jugendliche ab 14 Jahren und Erwachsene ohne der GuestCard Schnalstal. **Anmeldung:** erforderlich innerhalb Dienstag 17.00 Uhr online, bei Ihrem Gastgeber oder im Tourismusbüro. (S. 24)

**GIPFELSTÜRMER ZUR SCHRÖFWAND AUF 2.809 M (ALLE 14 TAGE)**

Gestartet wird in Vernagt, der Weg Nr. 18 führt Sie zuerst durch den Wald, über die Weiden stehts in Serpentina hoch bis kurz vor den Gipfel. Von da ab führt der Weg über gut begehbare Geröll bzw. Gestein. Sie haben beim Aufstieg immer das Gipfelkreuz vor Augen. Nach einem knackigen Anstieg (3 Stunden) werden Sie mit einem lohnenden Weitblick über den Vernagt Stausee und die umliegenden 3.000er belohnt. Der Abstieg erfolgt über den Gfallhof wieder zurück bis nach Vernagt. **Treffpunkt:** 9.00 Uhr beim Leiterkirchlein in Vernagt - Parkplatz. **Kosten:** € 10,00 für Jugendliche ab 14 Jahren und Erwachsene **mit der GuestCard Schnalstal**, € 20,00 für Jugendliche ab 14 Jahren und Erwachsene ohne der GuestCard Schnalstal. **Anmeldung:** erforderlich innerhalb Dienstag 17.00 Uhr online, bei Ihrem Gastgeber oder im Tourismusbüro. (S. 26)

**BIKE SHUTTLE VON NATURNS BIS NACH GLURNS ODER GRAUN AM RESCHENSEE BIS 27.09.2023**

Ein Luxus-Bus bringt Sie mit Ihrem Fahrrad nach Glurns und nach Graun. Radeln Sie auf der Panorama-Bike-Tour entlang des Vinschger Radweges zurück nach Naturns. **Treffpunkt:** 9.45 Uhr, Parkplatz am Friedhof. Abfahrt: 10.00 Uhr. **Kosten:** bis nach Glurns: Erwachsene € 15,00, Kinder (6-14 J.) € 12,00 und bis nach Graun: Erwachsene € 20,00, Kinder € 17,00, für Kinder bis zu 6 Jahren kostenlos. **Anmeldung:** bis 17.00 Uhr des Vortages online, bei Ihrem Gastgeber oder im Tourismusbüro.

**VON DER REBE IN DEN WEINKELLER - WANDERUNG UND WEINVERKOSTUNG AM WEINGUT REBHOF**

„Ein edler Tropfen darf in keiner Lebenssituation fehlen“ dies ist das Motto vom Weingut Rebhof. Ob Weißwein, Rosè oder Rotwein- auf dem Rebhof kommt jeder auf seinen Geschmack. Bei einer Wanderung im Weinberg erfahren Sie so einiges über den einheimischen Weinbau und die Anbauweise. Anschließend geht es in das „Heiligtum“ des Winzers, seinen Weinkeller. Dort werden verschiedene Vinschger Weine, bei Schüttelbrot und Käse, verkostet. **Treffpunkt:** 15.30 Uhr Weingut Rebhof,

## SEPTEMBER

Galsaun. **Kosten:** € 14,00 für Erwachsene, für Kinder von 0 – 16 Jahren kostenlos. **Anmeldung:** bis 17.00 Uhr des Vortages online, bei Ihrem Gastgeber oder im Tourismusbüro.

**Donnerstag****VON KURZRAS ÜBER DEN HASENKOFEL UND DEM LANGGRUBTAL ZUM LAZAUN-BERGMOR BIS 21.09.2023**

Die Rundwanderung startet in Kurzras und führt Sie erst über den Weg Nr. 3 über den Hasenkofel zur steinernen Brücke. Von hier aus erstreckt sich das Langgrubtal, welches unter anderem für archäologische Funde bekannt ist. Der Aufstieg der über den Weg Nr. 11A zum Naturdenkmal Lazauner Bergmoor führt, führt zugleich auch zur Lazaunhütte. Der Abstieg dauert etwa 1 Stunde und erfolgt über den Weg Nr. 11 zurück ins Tal nach Kurzras. **Treffpunkt:** 10.00 Uhr vor dem Infobüro in Kurzras. **Kosten:** € 6,00 für Kinder ab 10 Jahren und Erwachsene **mit der GuestCard Schnalstal**, € 10,00 für Kinder ab 10 Jahren und Erwachsene ohne der GuestCard Schnalstal, Kinder unter 10 Jahren kostenlos. **Anmeldung:** erforderlich innerhalb Mittwoch 17.00 Uhr online, bei Ihrem Gastgeber oder im Tourismusbüro. (S. 29)

**AUF DEN PFADEN DES EHEMALIGEN SCHNALSER WAALWEGES AB 28.09.2023**

Erleben Sie die Sonnenseite des Schnalstales. Gemeinsam mit unserem geprüften Wanderführer Richard wandern Sie von Unser Frau (1.508 m) zum wunderschön gelegenen Gfallhof (1.840 m). Für einen atemberaubenden Blick talein- als auch talauswärts lohnt sich der Aufstieg allemal. Durch steppenartige Landschaft und schönen Lärchenwald führt der Weg weiter zur Gurschl-Alm (1.900 m) bis hin zur Klammwaalhütte. Der Abstieg erfolgt über den Gurschlhof (1.659 m). Von dort wandern Sie zum Ausgangsort zurück. Keine Einkehrmöglichkeit vorhanden. **Treffpunkt:** 9.00 Uhr beim Startplatz Europas Wanderdörfer in Unser Frau (archeoParc Parkplatz). **Kosten:** € 6,00 für Kinder ab 10 Jahren und Erwachsene **mit der GuestCard Schnalstal**, € 10,00 für Kinder ab 10 Jahren und Erwachsene ohne der GuestCard Schnalstal, Kinder unter 10 Jahren kostenlos. **Anmeldung:** erforderlich innerhalb Mittwoch 17.00 Uhr online, bei Ihrem Gastgeber oder im Tourismusbüro. (S. 27)

**Freitag****SHUTTLE INS PFOSENTAL - ALMEN, WILD & NATUR**

Fahren Sie mit unserem Shuttle ins wildreiche Seitental des Schnalstales und genießen dort, inmitten des Naturpark Texelgruppe, eine schöne Tageswanderung. Mit etwas Glück sehen Sie Gämsen und Steinböcke in ihrer freien Wildbahn. **Treffpunkt Hinfahrt:** 9.15 Uhr Tourismusbüro in Karthaus, **Treffpunkt Rückfahrt:** 16.00 Uhr Vorderkaser/Gasthof Jägerrast, **Kosten Hin- & Retour:** € 6,00 für Kinder ab 10 Jahren und Erwachsene **mit der GuestCard Schnalstal**, € 10,00 für Kinder ab 10 Jahren und Erwachsene ohne der GuestCard Schnalstal, für Kinder unter 10 Jahren kostenlos. **Anmeldung:** erforderlich innerhalb Donnerstag 17.00 Uhr online, bei Ihrem Gastgeber oder im Tourismusbüro. (S. 33)

## OKTOBER

**KLETTERSTEIG LARIX AM 08.09.2023**

Der Larix Klettersteig ist ein Action-Familien-Klettersteig am Ende des Schnalstales. Links von der Seilbahn, wurde ein Familienklettersteig mit vielen Seilbrücken, zwei Himmelsleitern und einer Tyrolienne (eine Art Seilrutsche) errichtet. Parallel zum Klettersteig Larix verläuft der Erlebniswanderweg „Alpin Trail“, diese beiden Routen kreuzen sich immer wieder und kann somit jederzeit zum Ausstieg genutzt werden. So können z.B. Familien gemeinsam starten, die einen über den actionreichen Klettersteig und die anderen über den anspruchsvollen Wanderweg „Alpin Trail“. **Treffpunkt:** 9.30 Uhr vor dem Infobüro in Kurzras **Dauer:** 2 - 3 Stunden, **Kosten:** € 25,00 für Kinder ab 9 Jahren & Erwachsene **mit der GuestCard Schnalstal**, € 30,00 für Kinder ab 9 Jahren & Erwachsene ohne der GuestCard Schnalstal. **Anmeldung:** bis Donnerstag 17.00 Uhr bei Ihrem Gastgeber oder im Tourismusbüro.

**KULTURHISTORISCHE FÜHRUNG IN KATHARINABERG**

Margit erzählt Ihnen interessantes über die Geschichte des Schnalstales, führt Sie durch die Pfarrkirche zur hl. Katharina und über den symbolträchtigen Friedhof. An jenem Kraft verströmenden Platz stand einst die Schnalsburg, jener alte Burgturm dient heute noch als Glockenturm. **Treffpunkt:** 17.00 Uhr Bushaltestelle Katharinaberg, **kostenlose Teilnahme** mit der GuestCard Schnalstal, € 10,00 ohne der GuestCard Schnalstal **Anmeldung:** keine Anmeldung erforderlich! Weitere Informationen erhalten Sie bei Ihrem Gastgeber oder im Tourismusbüro. (S. 11)

**Sonntag****KIRCHTAG MIT DORFFEST IN KATHARINABERG**

am 17.09.2023 Prozession mit Heiliger Messe in Katharinaberg um 9.15 Uhr.

**ERLEBNISBAHNHOF**

Der Jugend – und Erlebnisbahnhof bei der einstigen Station „Schnalsthal“ bietet nostalgisch-abenteuerliche Bahnerlebnisse für die gesamte Familie. Die Mini-Dampflokomotive ist ein Höhepunkt am Erlebnisbahnhof. In den kleinen, roten Postwagons der Rhätischen Bahn findet sich Platz zum Entspannen, Staunen und Bewundern. **Uhrzeit:** 14.00 - 18.00 Uhr, **Kosten:** € 1,00 pro Kind pro Fahrt; € 2,00 pro Erwachsene pro Fahrt, **keine Anmeldung erforderlich.**

**ÖTZITAG AM 19.09.2023**

Der archeoParc Schnalstal in Unser Frau feiert Ötzi „Geburtstag“ mit **stündlichen Führungen** und einem **kleinen Willkommensgeschenk** für die Besucher. **Freier Eintritt.** Öffnungszeiten siehe auf [www.archeoparc.it](http://www.archeoparc.it).

**Montag****SHUTTLE INS PFOSENTAL - ALMEN, WILD & NATUR BIS 23.10.2023**

Fahren Sie mit unserem Shuttle ins wildreiche Seitental des Schnalstales und genießen dort, inmitten des Naturpark Texelgruppe, eine schöne Tageswanderung. Mit etwas Glück sehen Sie Gämsen und Steinböcke in ihrer freien Wildbahn. **Treffpunkt Hinfahrt:** 10.00 Uhr Tourismusbüro in Karthaus, **Treffpunkt Rückfahrt:** 16.00 Uhr Vorderkaser/Gasthof Jägerast, **Kosten Hin- & Retour:** € 6,00 für Kinder ab 10 Jahren und Erwachsene **mit der GuestCard Schnalstal**, € 10,00 für Kinder ab 10 Jahren und Erwachsene ohne der GuestCard Schnalstal, für Kinder unter 10 Jahren kostenlos. **Anmeldung:** erforderlich innerhalb Montag 9.00 Uhr online, bei Ihrem Gastgeber oder im Tourismusbüro. (S. 33)

**IN DER STILLE LIEGT DIE KRAFT - WANDERUNG VON DER KIRCHE IN UNSER FRAU BIS ZUM KLOSTER NACH KARTHAUS BIS 16.10.2023**

Kraftvoll und majestätisch thront die Wallfahrtskirche von Unser Frau auf ihrem Felsen. Sie bildet den Ausgangspunkt für die Wanderung. Diese führt entlang der Via Monachorum, vorbei an der Schnalser Umlärche, am Wasserfall und an frischen Bergquellen, bis zum ehemaligen Kartäuserkloster Allerengelberg in Karthaus. Erleben Sie wie wohltuend Stille sein kann. Nachdem Sie die Stille bewusst wahrgenommen haben, werden Sie durch das "Dorf der Stille" und die ehemalige Klosteranlage der Kartäusermönche geführt. **Treffpunkt:** 14.00 Uhr bei der Wallfahrtskirche in Unser Frau, **Kosten:** € 10,00 für Kinder ab 10 Jahren und Erwachsene **mit der GuestCard Schnalstal**, € 20,00 für Kinder ab 10 Jahren und Erwachsene ohne der GuestCard Schnalstal, für Kinder unter 10 Jahren kostenlos. **Anmeldung:** erforderlich innerhalb Montag 12.00 Uhr online, bei Ihrem Gastgeber oder im Tourismusbüro. (S. 13)

**SCHATZTRUHE BAUERNHOF AUF DEM OBERNIEDERHOF BIS 31.10.2023**

Auf spielerische Art und Weise erkunden Sie mit Ihrer Familie viele Geheimnisse rund um unseren Biobauernhof. Hier können Sie Tiere hautnah erleben und Selbstgemachtes bei einer kleinen Marenden verkosten. **Treffpunkt:** 14.50 Uhr Raiffeisenkasse Unser Frau, **Kosten:** € 15,00 pro Person, € 10,00 für Kinder von 4 – 10 Jahren, für Kinder von 0 – 3 Jahren kostenlos. **Anmeldung:** erforderlich innerhalb Sonntag 20.00 Uhr direkt bei Familie Tappeiner +39 335 708 678 6. (S. 14)

**FÜHRUNG DURCH DAS EHEMALIGE KARTÄUSERKLOSTER ALLERENGELBERG BIS 16.10.2023**

Von 1326 bis 1782 befand sich in Karthaus das Kartäuserkloster Allerengelberg. Unter Kaiser Josef II. wurde es aufgelassen, doch lebt im Kreuzgang der Geist der Mönche weiter. Beim Rundgang durch das Kloster werden den Teilnehmern kunsthistorische und architektonische Besonderheiten aufgezeigt und die Lebens- und Arbeitsweise der Kartäusermönche vorgestellt. **Treffpunkt:** 16.30 Uhr beim Dorfbrunnen auf dem Dorfplatz in Karthaus, **Kosten:** € 6,00 für Kinder ab 10 Jahren und Erwachsene **mit der GuestCard Schnalstal**, € 10,00 für Kinder ab 10 Jahren und Erwachsene ohne der GuestCard Schnalstal, für Kinder unter 10 Jahren kostenlos.

## OKTOBER

Hofes „Auenheim“ mit anschl. Apfelverkostung ein. **Treffpunkt:** 10.30 Uhr Tourismusbüro Plaus, **Kosten:** kostenlos. **Anmeldung:** erforderlich innerhalb desselben Tages um 9.00 Uhr online, bei Ihrem Gastgeber oder im Tourismusbüro.

**Dienstag****WANDERUNG ZUM EINST HÖCHSTEN GETREIDEHOF EUROPAS BIS 17.10.2023**

Wir empfehlen Ihnen mit dem Bus bis nach Kurzras zu fahren, denn hier startet die Wanderung und führt Sie talauswärts zu den ehemals höchst gelegenen Getreidehöfen im Alpenraum auf 1.973 m. Passend zu diesen damaligen Kornhöfen verkosten wir Roggenteigtaschen mit einer Kräuterquarkfüllung aus Erna's Küche am Finailhof. Der Abstieg erfolgt über den Raffein und Tisenhof nach Vernagt bis nach Unser Frau. Sollten Sie die Anreise mit dem Auto vornehmen, müssen Sie mit dem Bus zum Ausgangspunkt zurückkehren. **Treffpunkt:** 10.00 Uhr vor dem Infobüro in Kurzras, **Kosten:** € 18,00 für Kinder ab 10 Jahren und Erwachsene **mit der GuestCard Schnalstal**, € 9,00 für Kinder unter 10 Jahren **mit der GuestCard Schnalstal**, € 25,00 für Kinder ab 10 Jahren und Erwachsene ohne der GuestCard Schnalstal, € 12,50 für Kinder unter 10 Jahren ohne der GuestCard Schnalstal. **Anmeldung:** erforderlich innerhalb Montag 17.00 Uhr online, bei Ihrem Gastgeber oder im Tourismusbüro. (S. 22)

**APFELLAND SÜDTIROL - APFELFÜHRUNG IN PLAUS BIS 31.10.2023**

Frau Anja Ladurner lädt Sie zum Spaziergang durch die Obstwiesen des Hofes „Auenheim“ mit anschl. Apfelverkostung ein. **Treffpunkt:** 10.30 Uhr Tourismusbüro Plaus. **Kosten:** € 5,00 für Jugendliche & Erwachsene, kostenlos für Kinder von 0 – 14 Jahren. **Anmeldung:** erforderlich innerhalb desselben Tages bis um 9.00 Uhr bei Ihrem Gastgeber oder im Tourismusbüro.

**Mittwoch****FASZINATION GLETSCHERWELT (ALLE 14 TAGE) BIS 04.10.2023**

Nehmen Sie am eisigen Erlebnis teil und spüren Sie den Gletscher mit allen Sinnen. Von Kurzras gelangen Sie über den Weg Nr. 3 zur Schutzhütte Schöne Aussicht, wo eine kurze Rast gemacht wird. Der weitere Weg führt Sie zur Gletscherzunge. Ab hier geht es mit Gurte, Steigeisen und am Seil quer über den Hochjochferner und es werden Ihnen die Besonderheiten der faszinierenden Gletscherwelt gezeigt. Wagemutige können sich in eine Gletscherspalte abseilen lassen. Der Abstieg erfolgt über die Schutzhütte Schöne Aussicht zurück nach Kurzras. **Treffpunkt:** 7.00 Uhr Infobüro Kurzras, **Kosten:** € 40,00 für Jugendliche ab 14 Jahren und Erwachsene **mit der GuestCard Schnalstal**, € 60,00 für Jugendliche ab 14 Jahren und Erwachsene ohne der GuestCard Schnalstal. **Anmeldung:** erforderlich innerhalb Dienstag 17.00 Uhr online, bei Ihrem Gastgeber oder im Tourismusbüro. (S. 25)

## OKTOBER

**GIPFELSTÜRMER ZUR NOCKSPITZE AUF 2.719 M DEN 360 GRAD BLICK ÜBER DAS SCHNALSTAL BIS ZU DEN DOLOMITEN GENIEßEN (ALLE 14 TAGE) - BIS 11.10.2023**

Start in Unser Frau, es geht über den Weg 15A hoch bis nach Vernagt. Von Vernagt aus geht es steil bergauf durch den einzigartigen Lärchenwald. Nach einem dreistündigen Aufstieg sind nun rund 1.200 Höhenmeter bewältigt und Sie erreichen das Gipfelkreuz. Bei der verdienten Pause genießen Sie mit unserem Wanderführer Richard den Ausblick auf die vielen 3.000er der Ötztaler Alpen und des Naturpark Texelgruppe, bis hin zu den Dolomiten. Der rund zweieinhalbstündige Abstieg erfolgt über die Mastaunalm, wo es eine Einkehrmöglichkeit gibt. Danach geht es weiter bis nach Unser Frau. **Treffpunkt:** 9.00 Uhr beim Startplatz Europas Wanderdörfer in Unser Frau (archoParc Parkplatz). **Kosten:** € 10,00 für Jugendliche ab 14 Jahren und Erwachsene **mit der GuestCard Schnalstal**, € 20,00 für Jugendliche ab 14 Jahren und Erwachsene ohne der GuestCard Schnalstal. **Anmeldung:** erforderlich innerhalb Dienstag 17.00 Uhr online, bei Ihrem Gastgeber oder im Tourismusbüro. (S. 24)

**GIPFELSTÜRMER ZUR SCHRÖFWAND AUF 2.809 M (ALLE 14 TAGE) BIS 18.10.2023**

Gestartet wird in Vernagt, der Weg Nr. 18 führt Sie zuerst durch den Wald, über die Weiden stehts in Serpentina hoch bis kurz vor den Gipfel. Von da ab führt der Weg über gut begehbares Geröll bzw. Gestein. Sie haben beim Aufstieg immer das Gipfelkreuz vor Augen. Nach einem knackigen Anstieg (3 Stunden) werden Sie mit einem lohnenden Weitblick über den Vernagt Stausee und die umliegenden 3.000er belohnt. Der Abstieg erfolgt über den Gfallhof wieder zurück bis nach Vernagt. **Treffpunkt:** 9.00 Uhr beim Leiterkirchlein in Vernagt - Parkplatz. **Kosten:** € 10,00 für Jugendliche ab 14 Jahren und Erwachsene **mit der GuestCard Schnalstal**, € 20,00 für Jugendliche ab 14 Jahren und Erwachsene ohne der GuestCard Schnalstal. **Anmeldung:** erforderlich innerhalb Dienstag 17.00 Uhr online, bei Ihrem Gastgeber oder im Tourismusbüro. (S. 26)

**VON DER REBE IN DEN WEINKELLER - WANDERUNG UND WEINVERKOSTUNG AM WEINGUT REBHOF BIS 25.10.2023**

„Ein edler Tropfen darf in keiner Lebenssituation fehlen“ dies ist das Motto vom Weingut Rebhof. Ob Weißwein, Rosè oder Rotwein- auf dem Rebhof kommt jeder auf seinen Geschmack. Bei einer Wanderung im Weinberg erfahren Sie so einiges über den einheimischen Weinbau und die Anbauweise. Anschließend geht es in das „Heiligtum“ des Winzers, seinen Weinkeller. Dort werden verschiedene Vinschger Weine, bei Schüttelbrot und Käse, verkostet. **Treffpunkt:** 15.30 Uhr Weingut Rebhof, Galsaun. **Kosten:** € 14,00 für Erwachsene, für Kinder von 0 – 16 Jahren kostenlos. **Anmeldung:** bis 17.00 Uhr des Vortages online, bei Ihrem Gastgeber oder im Tourismusbüro.



## OKTOBER

## Donnerstag

**AUF DEN PFADEN DES EHEMALIGEN SCHNALSER WAALWEGES  
BIS 19.10.2023**

Erleben Sie die Sonnenseite des Schnalstales. Gemeinsam mit unserem geprüften Wanderführer Richard wandern Sie von Unser Frau (1.508 m) zum wunderschön gelegenen Gfallhof (1.840 m). Für einen atemberaubenden Blick talein- als auch talauswärts lohnt sich der Aufstieg allemal. Durch steppenartige Landschaft und schönen Lärchenwald führt der Weg weiter zur Gurschl-Alm (1.900 m) bis hin zur Klammwaalhütte. Der Abstieg erfolgt über den Gurschlhof (1.659 m). Von dort wandern Sie zum Ausgangsort zurück. Keine Einkehrmöglichkeit vorhanden. **Treffpunkt:** 9.00 Uhr beim Startplatz Europas Wanderdörfer in Unser Frau (archeo-Parc Parkplatz). **Kosten:** € 6,00 für Kinder ab 10 Jahren und Erwachsene mit der **GuestCard Schnalstal**, € 10,00 für Kinder ab 10 Jahren und Erwachsene ohne der **GuestCard Schnalstal**, Kinder unter 10 Jahren kostenlos. **Anmeldung:** erforderlich innerhalb Mittwoch 17.00 Uhr online, bei Ihrem Gastgeber oder im Tourismusbüro. (S. 27)

## Freitag

**SHUTTLE INS PFOSENTAL - ALMEN, WILD & NATUR BIS 27.10.2023**

Fahren Sie mit unserem Shuttle ins wildreiche Seitental des Schnalstales und genießen dort, inmitten des Naturpark Texelgruppe, eine schöne Tageswanderung. Mit etwas Glück sehen Sie Gämsen und Steinböcke in ihrer freien Wildbahn. **Treffpunkt Hinfahrt:** 9.15 Uhr Tourismusbüro in Karthaus, **Treffpunkt Rückfahrt:** 16.00 Uhr Vorderkaser/Gasthof Jägerrast, **Kosten Hin- & Retour:** € 6,00 für Kinder ab 10 Jahren und Erwachsene mit der **GuestCard Schnalstal**, € 10,00 für Kinder ab 10 Jahren und Erwachsene ohne der **GuestCard Schnalstal**, für Kinder unter 10 Jahren kostenlos. **Anmeldung:** erforderlich innerhalb Donnerstag 17.00 Uhr online, bei Ihrem Gastgeber oder im Tourismusbüro. (S. 33)

**KULTURHISTORISCHE FÜHRUNG IN KATHARINABERG BIS 22.10.2023**

Margit erzählt Ihnen interessantes über die Geschichte des Schnalstales, führt Sie durch die Pfarrkirche zur hl. Katharina und über den symbolträchtigen Friedhof. An jenem Kraft verströmenden Platz stand einst die Schnalsburg, jener alte Burgturm dient heute noch als Glockenturm. **Treffpunkt:** 17.00 Uhr Bushaltestelle Katharinaberg, **kostenlose Teilnahme** mit der **GuestCard Schnalstal**, € 10,00 ohne der **GuestCard Schnalstal** **Anmeldung:** keine Anmeldung erforderlich! Weitere Informationen erhalten Sie bei Ihrem Gastgeber oder im Tourismusbüro. (S. 11)

## Sonntag

**ERNTEDANK IN UNSER FRAU UND KARTHAUS** am 01.10.2023

**ERNTEDANK IN KATHARINABERG** am 08.10.2023

## OKTOBER

**ERLEBNISBAHNHOF BIS 29.10.2023**

Der Jugend – und Erlebnisbahnhof bei der einstigen Station „Schnalstal“ bietet nostalgisch-abenteuerliche Bahnerlebnisse für die gesamte Familie. Die Mini-Dampflokomotive ist ein Höhepunkt am Erlebnisbahnhof. In den kleinen, roten Postwagons der Rhätischen Bahn findet sich Platz zum Entspannen, Staunen und Bewundern. **Uhrzeit:** 14.00 - 18.00 Uhr, **Kosten:** € 1,00 pro Kind pro Fahrt; € 2,00 pro Erwachsene pro Fahrt, **keine Anmeldung erforderlich.**



- |  |   |
|--|---|
|  Info-Point                       |  Schloss / Castello            |
|  Bushaltestelle / Fermata bus    |  Kirche / Chiesa              |
|  Apotheke / Farmacia            |  Ehemaliges Kartäuserkloster |
|  Postamt / Ufficio postale      |  Antico convento Certosino   |
|  Bancomat                       |  Klettergarten               |
|  Shopping                       |  Palestra di roccia          |
|  Café, Bar                      |  Hochseilgarten              |
|  Restaurant, Pizzeria, Gasthaus |  Parco dal tafune            |
|  Ristorante, pizzeria, locanda  |  Bogenparcour                |
|  |  Tiro con l'arco             |
|  |  Archäologischer Wanderweg   |
|  |  Percorso archeologico       |
|  |  Joch Giogo                  |

### Impressum

#### Text

Tourismusgenossenschaft Schnalstal

#### Grafik

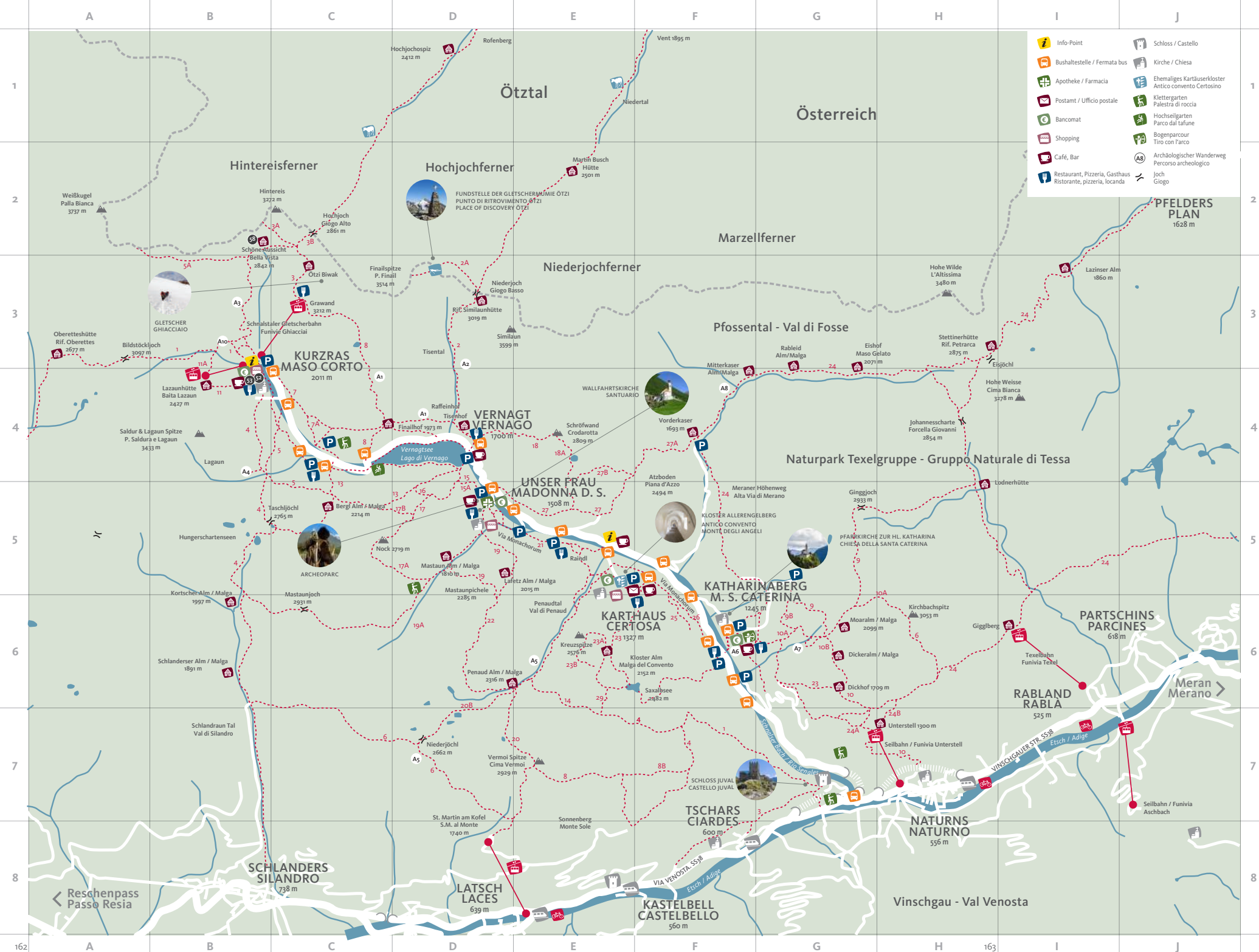
Tourismusgenossenschaft Schnalstal

#### Fotos

Alex Filz, Andrea Nischler, archeoParc Schnalstal, Berglouter, Florian Reiter, Fritz Götsch, Hubert Grüner, IDM Südtirol, Jasmin M. Tappeiner, Katerina Fiser, Karin Tscholl, Manfred Waldner, Martin Rattini, Peter Santer, Richard Rainer, Robert Ciatti, Schnalstaler Gletscherbahnen AG, Tanja Santer, Thomas Grüner, Timebild - Tobias Brummer, Tourismusgenossenschaft Naturns, wisthaler.com.

#### Druck

Druckwerkstatt Medus, Meran





ÖTZI THE ICEMAN  
UNESCO CULTURAL HERITAGE



## Raiffeisen

Raiffeisenkasse Untervinschgau  
gemeinsam. stärker

## Unsere Bankomaten:

- Plaus (Dorf)
- Plaus (Repsol Tankstelle)
- Naturns
- Katharinaberg
- Karthaus
- Unser Frau
- Kurzras
- Tschars
- Kastelbell



Route zum  
nächsten  
Bankomat

**Raiffeisenkasse Untervinschgau**  
Tel. +39 0473 671 671 | [www.rkuv.it](http://www.rkuv.it)

Tourismusgenossenschaft Schnalstal

Karthaus 42

I-39020 Schnals

Tel. +39 0473 679 148

Fax +39 0473 679 177

[www.schnalstal.it](http://www.schnalstal.it) - [info@schnalstal.it](mailto:info@schnalstal.it)



[facebook.com/schnalstal](https://facebook.com/schnalstal)